



Instituto Mineiro de Gestão das Águas

# BACIA DO RIO SÃO FRANCISCO - UPGRH SF5 SUB-BACIA DO RIO DAS VELHAS QUALIDADE DAS ÁGUAS SUPERFICIAIS - TERCEIRO TRIMESTRE DE 2009

17°20'0"S

18°0'0"S

18°40'0"S

19°20'0"S

20°0'0"S



**Legenda**

- Sede Municipal

**CONTAMINAÇÃO POR TÓXICOS**

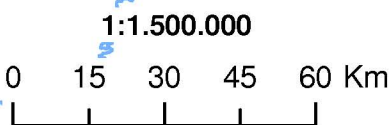
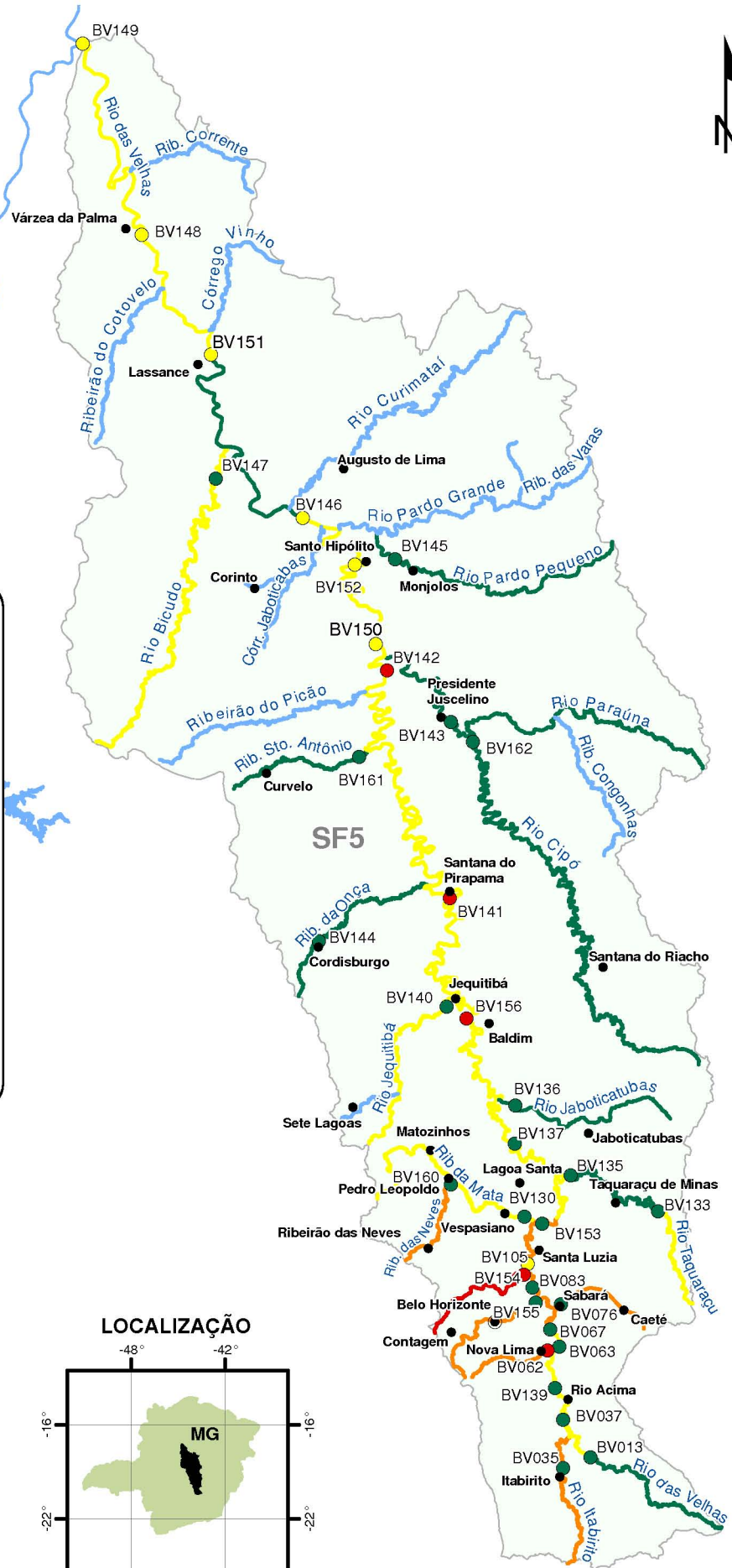
- Baixa
- Média
- Alta

**ÍNDICE DE QUALIDADE DA ÁGUA**

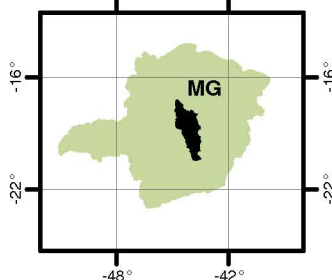
- Sem Estação de Amostragem
- Excelente 90 < IQA ≤ 100
- Bom 70 < IQA ≤ 90
- Médio 50 < IQA ≤ 70
- Ruim 25 < IQA ≤ 50
- Muito Ruim 00 < IQA ≤ 25

**UNIDADES DE PLANEJAMENTO**

- Rio das Velhas



### LOCALIZAÇÃO



Projeção: Latitude/Longitude  
Datum SAD69  
Fonte: -Base Digital GeoMINAS / Prodemge, 1996  
Dados de qualidade das águas: 2009 - IGAM - CETEC  
Execução: Projeto Águas de Minas