

42°0'0"W

41°20'0"W

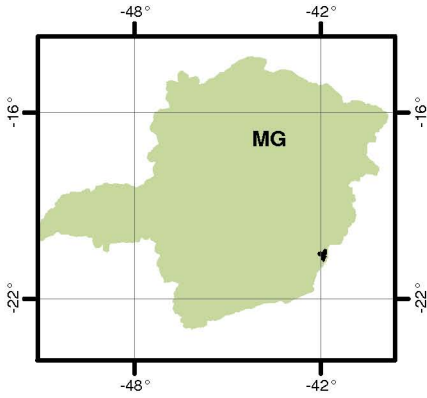


Instituto Mineiro de
Gestão das Águas

BACIA DO RIO ITABAPOANA

QUALIDADE DAS ÁGUAS SUPERFICIAIS - PRIMEIRO TRIMESTRE DE 2010

LOCALIZAÇÃO



Legenda

● Sede Municipal

CONTAMINAÇÃO POR TÓXICOS

● Baixa

● Média

● Alta

ÍNDICE DE QUALIDADE DA ÁGUA

~ Sem Estação de Amostragem

~ Excelente 90 < IQA ≤ 100

~ Bom 70 < IQA ≤ 90

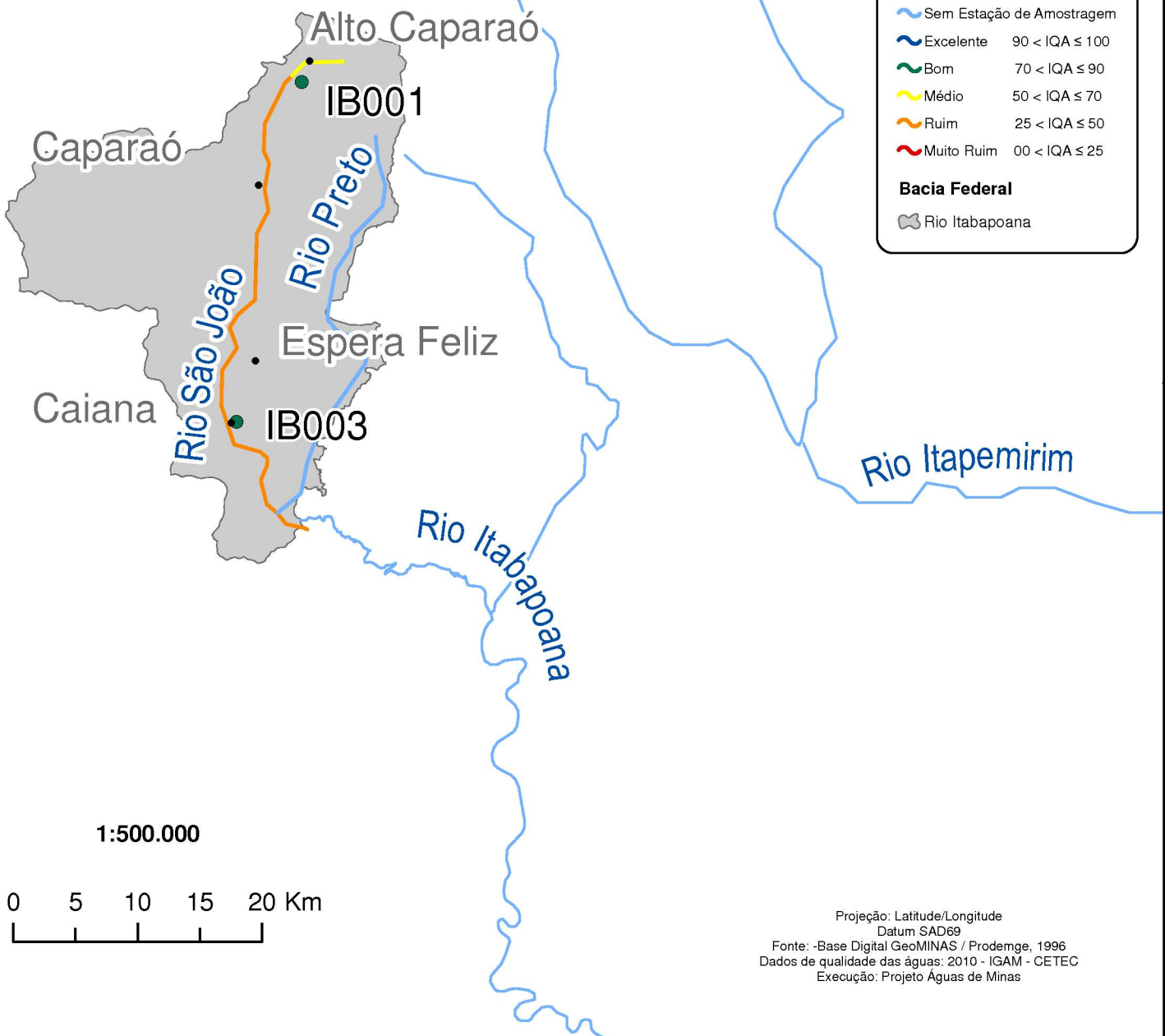
~ Médio 50 < IQA ≤ 70

~ Ruim 25 < IQA ≤ 50

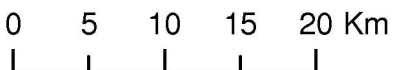
~ Muito Ruim 00 < IQA ≤ 25

Bacia Federal

~ Rio Itabapoana



1:500.000



Projeção: Latitude/Longitude
Datum SAD69
Fonte: -Base Digital GeoMINAS / Prodemge, 1996
Dados de qualidade das águas: 2010 - IGAM - CETEC
Execução: Projeto Águas de Minas

20°0'0"S

20°40'0"S