

BACIA DO RIO PARANAÍBA - UPGRHs PN1, PN2 e PN3

QUALIDADE DAS ÁGUAS SUPERFICIAIS - TERCEIRO TRIMESTRE DE 2010



Instituto Mineiro de
Gestão das Águas

Legenda

- Sede Municipal

CONTAMINAÇÃO POR TÓXICO

- Baixa
- Média
- Alta

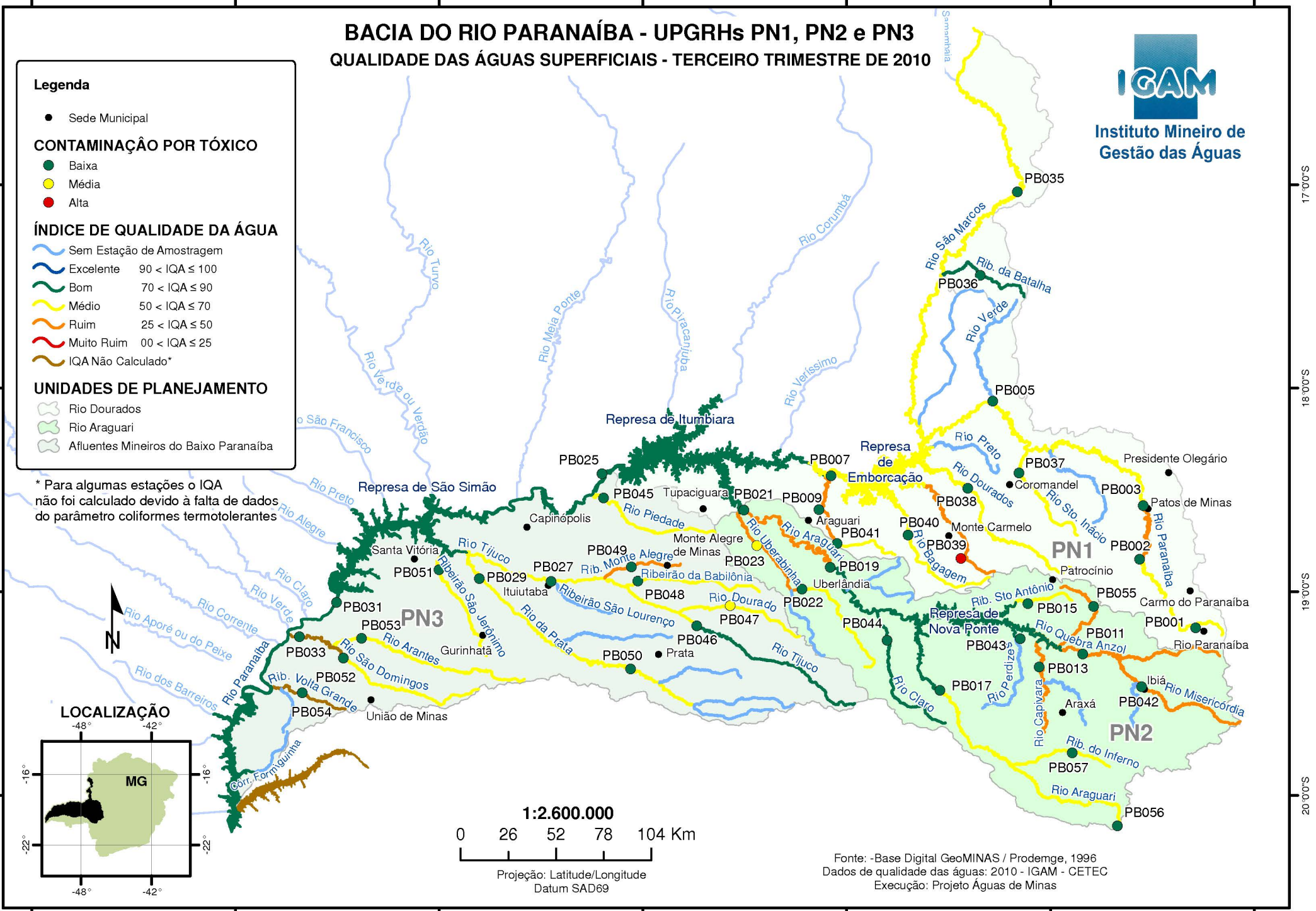
ÍNDICE DE QUALIDADE DA ÁGUA

- Sem Estação de Amostragem
- Excelente 90 < IQA ≤ 100
- Bom 70 < IQA ≤ 90
- Médio 50 < IQA ≤ 70
- Ruim 25 < IQA ≤ 50
- Muito Ruim 00 < IQA ≤ 25
- IQA Não Calculado*

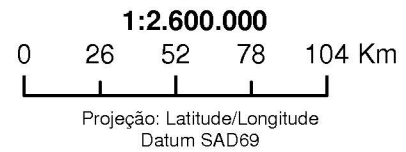
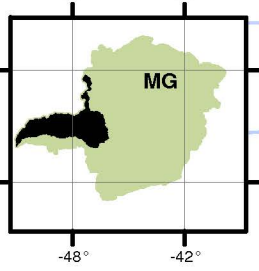
UNIDADES DE PLANEJAMENTO

- Rio Dourados
- Rio Araguari
- Afluentes Mineiros do Baixo Paranaíba

* Para algumas estações o IQA não foi calculado devido à falta de dados do parâmetro coliformes termotolerantes



LOCALIZAÇÃO



Fonte: -Base Digital GeoMINAS / Prodemge, 1996
Dados de qualidade das águas: 2010 - IGAM - CETEC
Execução: Projeto Águas de Minas