

46°48'0"W

46°12'0"W

45°36'0"W

45°0'0"W



Instituto Mineiro de
Gestão das Águas

BACIA DO RIO SÃO FRANCISCO - UPGRHs SF1 e SF4

QUALIDADE DAS ÁGUAS SUPERFICIAIS - QUARTO TRIMESTRE DE 2010

18°0'0"S

18°36'0"S

19°12'0"S

19°48'0"S

20°24'0"S

21°0'0"S

18°0'0"S

18°36'0"S

19°12'0"S

19°48'0"S

20°24'0"S

21°0'0"S

Legenda

- Sede Municipal

CONTAMINAÇÃO POR TÓXICOS

- Baixa
- Média
- Alta
- Coleta Não Realizada
- Classe Especial

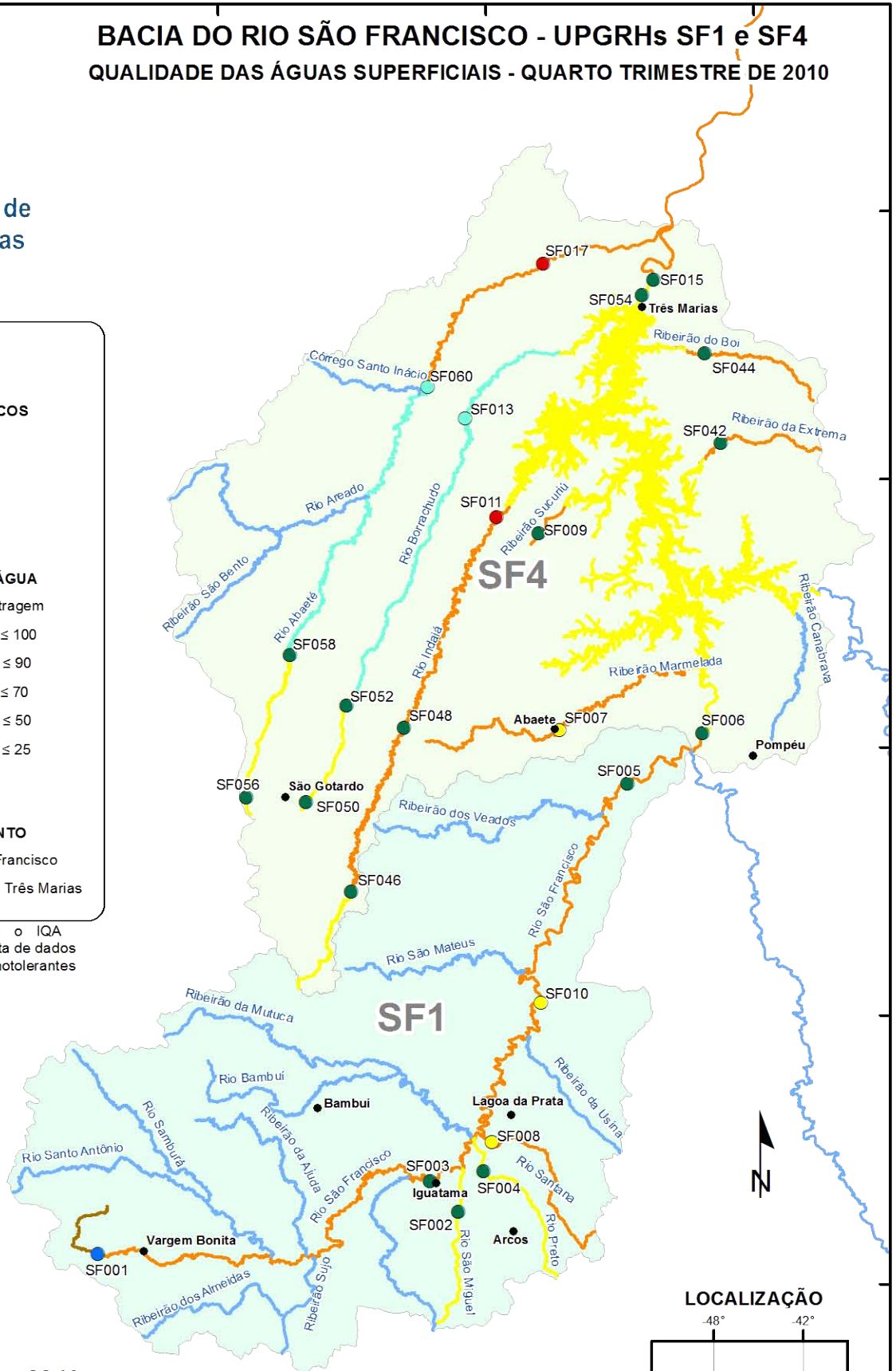
ÍNDICE DE QUALIDADE DA ÁGUA

- Sem Estação de Amostragem
- Excelente 90 < IQA ≤ 100
- Bom 70 < IQA ≤ 90
- Médio 50 < IQA ≤ 70
- Ruim 25 < IQA ≤ 50
- Muito Ruim 00 < IQA ≤ 25
- IQA Não Calculado*
- Coleta Não Realizada

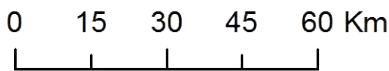
UNIDADES DE PLANEJAMENTO

- Afluentes do Alto São Francisco
- Entorno da Represa de Três Marias

* Para algumas estações o IQA não foi calculado devido à falta de dados do parâmetro coliformes termotolerantes



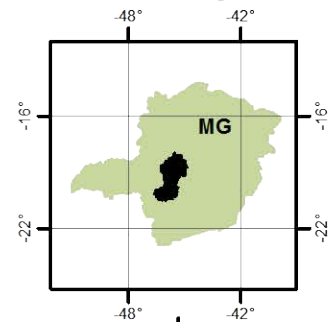
1:1.500.000



Projeção: Latitude/Longitude
Datum SAD69

Fonte: -Base Digital GeoMINAS / Prodemge, 1996
Dados de qualidade das águas: 2010 - IGAM - CETEC
Execução: Projeto Águas de Minas

LOCALIZAÇÃO



46°48'0"W

46°12'0"W

45°36'0"W

45°0'0"W