



Instituto Mineiro de Gestão das Águas

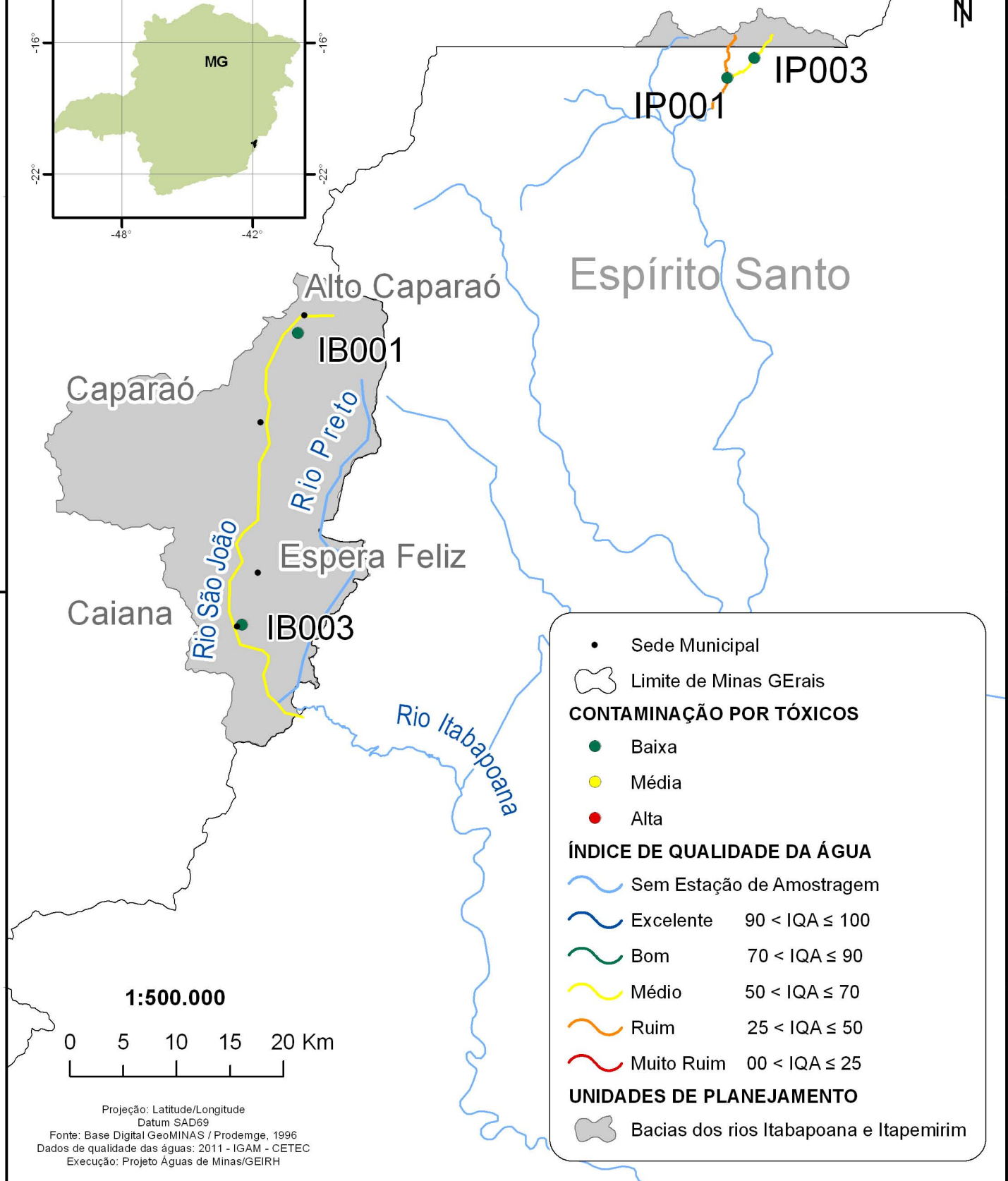
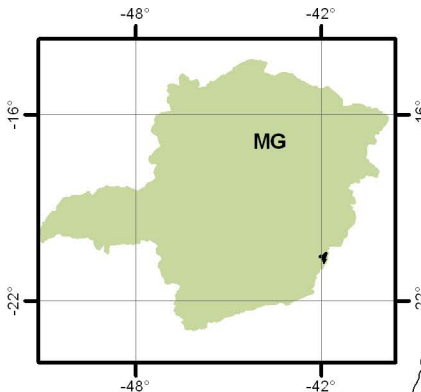
BACIA DO RIO ITABAPOANA

QUALIDADE DAS ÁGUAS SUPERFICIAIS

SEGUNDO TRIMESTRE DE 2011

Minas Gerais

LOCALIZAÇÃO



- Sede Municipal
- ☞ Limite de Minas Gerais

CONTAMINAÇÃO POR TÓXICOS

- Baixa
- Média
- Alta


ÍNDICE DE QUALIDADE DA ÁGUA

	Sem Estação de Amostragem
	Excelente 90 < IQA ≤ 100
	Bom 70 < IQA ≤ 90
	Médio 50 < IQA ≤ 70
	Ruim 25 < IQA ≤ 50
	Muito Ruim 00 < IQA ≤ 25

UNIDADES DE PLANEJAMENTO

- ☞ Bacias dos rios Itabapoana e Itapemirim

1:500.000



Projeção: Latitude/Longitude
Datum SAD69
Fonte: Base Digital GeoMINAS / Prodemge, 1996
Dados de qualidade das águas: 2011 - IGAM - CETEC
Execução: Projeto Águas de Minas/GEIRH