

BACIA DO RIO PARANAÍBA - UPGRHs PN1, PN2 e PN3

QUALIDADE DAS ÁGUAS SUPERFICIAIS - SEGUNDO TRIMESTRE DE 2011



17°00'S

18°00'S

19°00'S

20°00'S

17°00'S

18°00'S

19°00'S

20°00'S

52°0'0"W 51°0'0"W 50°0'0"W 49°0'0"W 48°0'0"W 47°0'0"W 46°0'0"W

52°0'0"W 51°0'0"W 50°0'0"W 49°0'0"W 48°0'0"W 47°0'0"W 46°0'0"W

- Sede Municipal

CONTAMINAÇÃO POR TÓXICOS

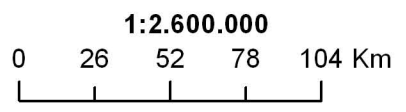
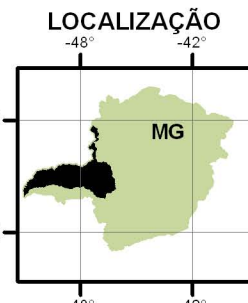
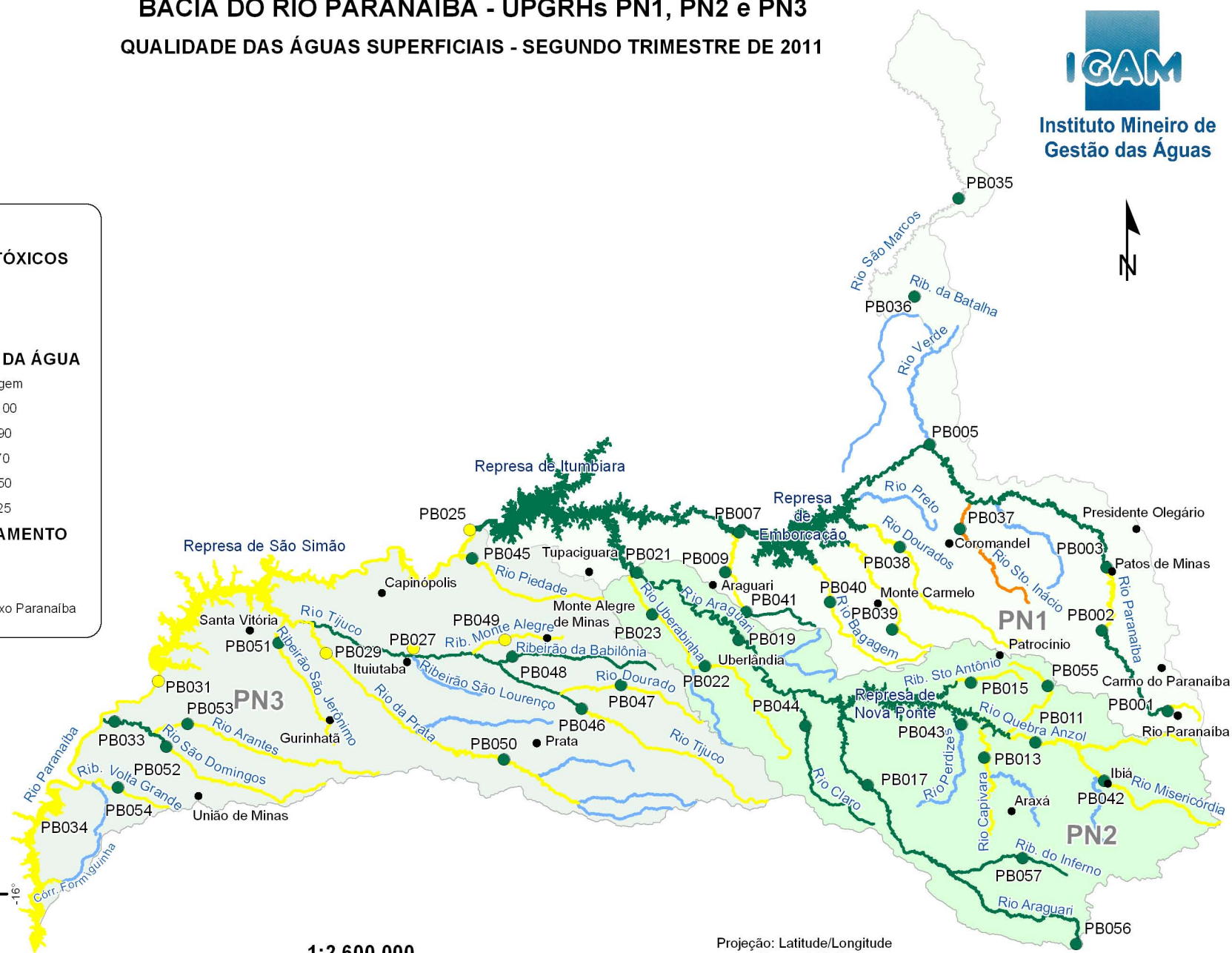
- Baixa
- Média
- Alta

ÍNDICE DE QUALIDADE DA ÁGUA

- Sem Estação de Amostragem
- Excelente 90 < IQA ≤ 100
- Bom 70 < IQA ≤ 90
- Médio 50 < IQA ≤ 70
- Ruim 25 < IQA ≤ 50
- Muito Ruim 00 < IQA ≤ 25

UNIDADES DE PLANEJAMENTO

- Rio Dourados
- Rio Araguari
- Afluentes Mineiros do Baixo Paranaíba



Projeção: Latitude/Longitude
Datum SAD69
Fonte: Base Digital GeoMINAS / Prodemge, 1996
Dados de qualidade das águas: 2011 - IGAM - CETEC
Execução: Projeto Águas de Minas/GEIRH