

46°48'0"W

46°12'0"W

45°36'0"W

45°0'0"W

BACIA DO RIO SÃO FRANCISCO - UPGRHs SF1 e SF4

QUALIDADE DAS ÁGUAS SUPERFICIAIS - TERCEIRO TRIMESTRE DE 2012



Instituto Mineiro de Gestão das Águas

● Sede Municipal

CONTAMINAÇÃO POR TÓXICOS

● Baixa

● Média

● Alta

● Coleta Não Realizada

● CT não Calculado*

ÍNDICE DE QUALIDADE DA ÁGUA

— Sem Estação de Amostragem

— Excelente 90 < IQA ≤ 100

— Bom 70 < IQA ≤ 90

— Médio 50 < IQA ≤ 70

— Ruim 25 < IQA ≤ 50

— Muito Ruim 00 < IQA ≤ 25

— IQA Não Calculado*

— Estação nova - Média não calculada**

— Coleta Não Realizada

UNIDADES DE PLANEJAMENTO

— Afluentes do Alto São Francisco

— Entorno da Represa de Três Marias

18°0'0"S

18°36'0"S

19°12'0"S

19°48'0"S

20°24'0"S

21°0'0"S

18°0'0"S

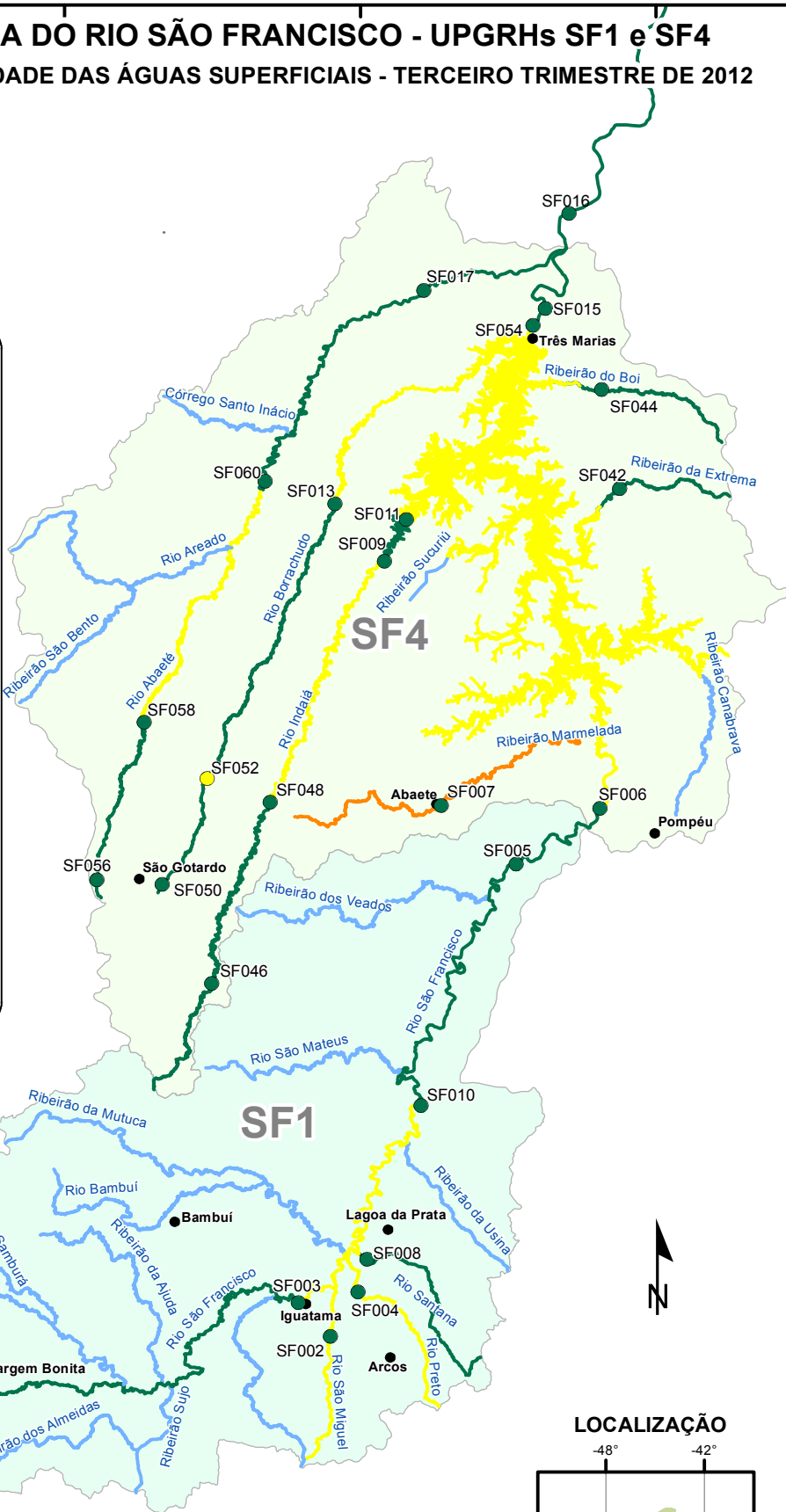
18°36'0"S

19°12'0"S

19°48'0"S

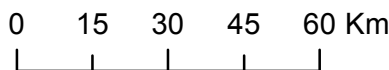
20°24'0"S

21°0'0"S



*Em corpos de água enquadrados em Classe Especial, não é realizado o cálculo da CT.

1:1.500.000

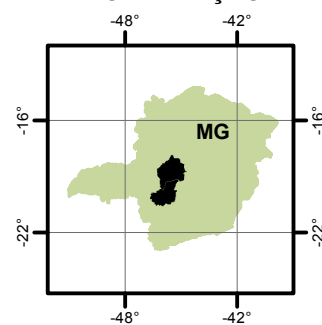


Projeção: Latitude/Longitude
Datum SAD69

Fonte: Base Digital GeoMINAS / Prodemge, 1996
Dados de qualidade das águas: 2012 - IGAM - CETEC
Execução: Projeto Águas de Minas/ GEMOH
Elaboração Cartográfica: IGAM/2013



LOCALIZAÇÃO



46°48'0"W

46°12'0"W

45°36'0"W

45°0'0"W