

# BACIA DO RIO PARANAÍBA - UPGRHs PN1, PN2 e PN3

## QUALIDADE DAS ÁGUAS SUPERFICIAIS - SEGUNDO TRIMESTRE DE 2013



Instituto Mineiro de  
Gestão das Águas

● Sede Municipal

**CONTAMINAÇÃO POR TÓXICOS**

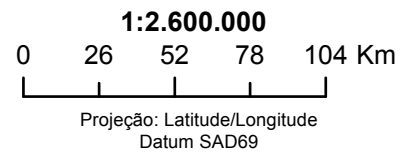
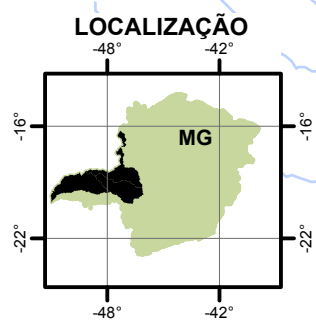
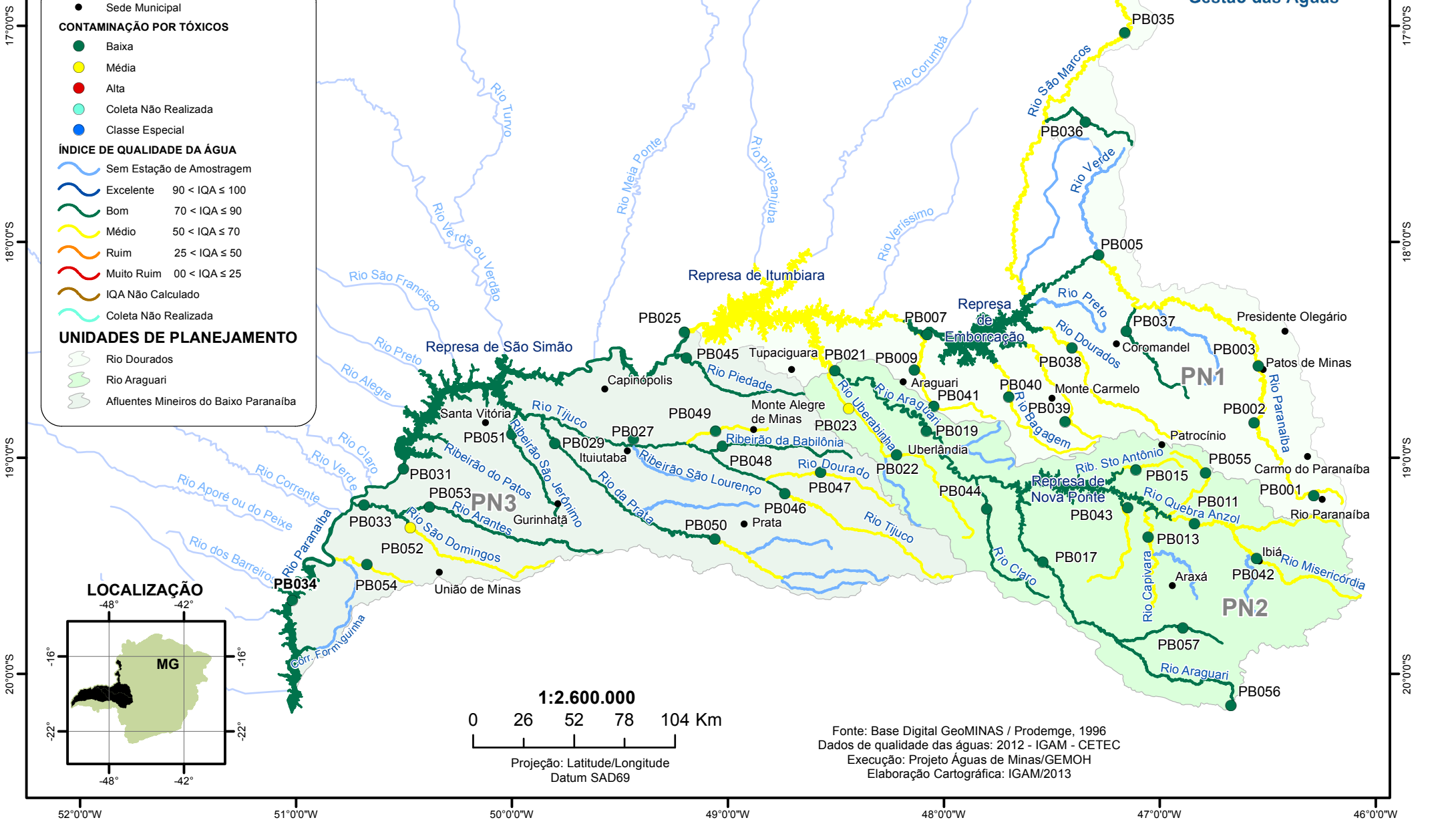
- Baixa
- Média
- Alta
- Coleta Não Realizada
- Classe Especial

**ÍNDICE DE QUALIDADE DA ÁGUA**

- Sem Estação de Amostragem
- Excelente 90 < IQA ≤ 100
- Bom 70 < IQA ≤ 90
- Médio 50 < IQA ≤ 70
- Ruim 25 < IQA ≤ 50
- Muito Ruim 00 < IQA ≤ 25
- IQA Não Calculado
- Coleta Não Realizada

**UNIDADES DE PLANEJAMENTO**

- Rio Dourados
- Rio Araguari
- Afluentes Mineiros do Baixo Paranaíba



Fonte: Base Digital GeoMINAS / Prodemge, 1996  
 Dados de qualidade das águas: 2012 - IGAM - CETEC  
 Execução: Projeto Águas de Minas/GEMOH  
 Elaboração Cartográfica: IGAM/2013