



Instituto Mineiro de Gestão das Águas

BACIA DO RIO SÃO FRANCISCO - UPGRH SF5 SUB-BACIA DO RIO DAS VELHAS QUALIDADE DAS ÁGUAS SUPERFICIAIS - MÉDIA ANUAL DE 2012

17°20'0"S

18°0'0"S

18°40'0"S

19°20'0"S

20°0'0"S



- Sede Municipal

CONTAMINAÇÃO POR TÓXICOS

- Baixa
- Média
- Alta
- CT não calculada*

ÍNDICE DE QUALIDADE DA ÁGUA

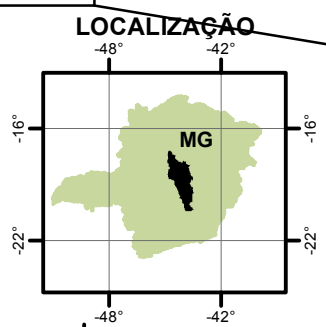
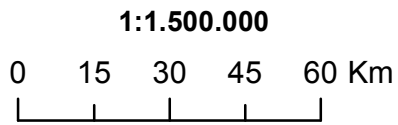
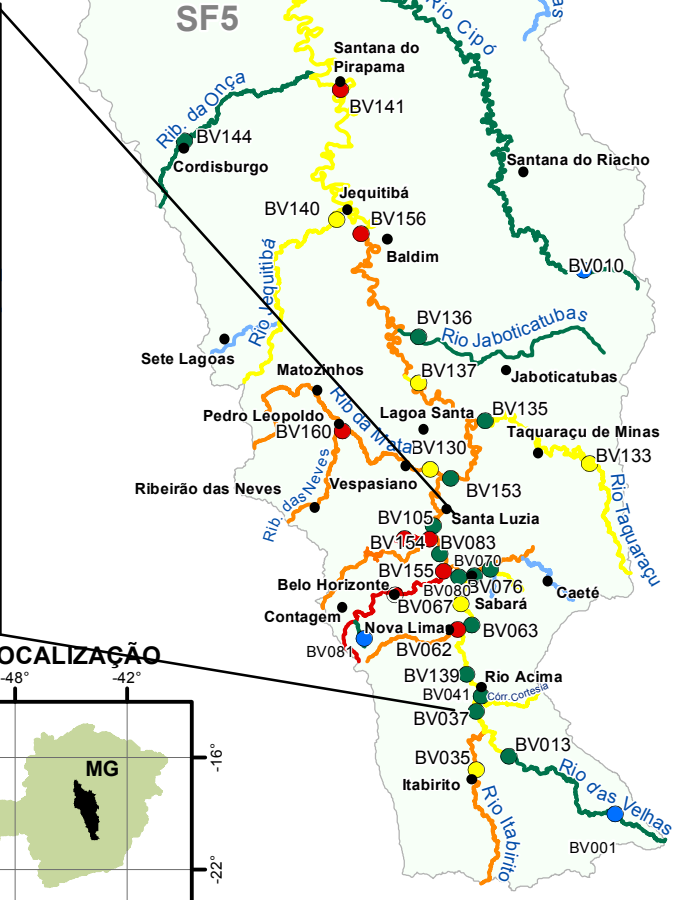
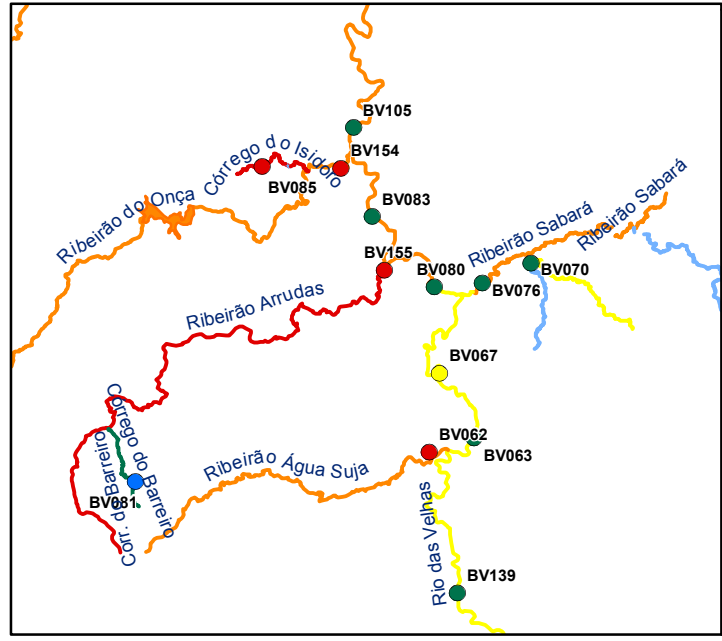
- ~ Sem Estação de Amostragem
- ~ Excelente 90 < IQA ≤ 100
- ~ Bom 70 < IQA ≤ 90
- ~ Médio 50 < IQA ≤ 70
- ~ Ruim 25 < IQA ≤ 50
- ~ Muito Ruim 00 < IQA ≤ 25

UNIDADES DE PLANEJAMENTO

UPGRH

- Rio das Velhas

*Em corpos de água enquadrados em Classe Especial, não é realizado o cálculo da CT.
 ** Para as estações BV001, BV010, BV041, BV070, BV080, BV081, BV085, BV157, BV158 e BV059 o IQA foi calculado com os resultados de 2 ou 3 campanhas de monitoramento.



Projeção: Latitude/Longitude - Datum SAD69
 Fonte: Base Digital GeOMINAS / Prodemge, 1996
 Dados de qualidade das águas: 2012 - IGAM - CETEC
 Execução: IGAM/2013