



Instituto Mineiro de Gestão das Águas

BACIA DO RIO SÃO FRANCISCO - UPGRH SF5 SUB-BACIA DO RIO DAS VELHAS QUALIDADE DAS ÁGUAS SUPERFICIAIS - MÉDIA ANUAL 2013

17°20'0"S

18°0'0"S

18°40'0"S

19°20'0"S

20°0'0"S



Projeção: Latitude/Longitude - Datum SAD69
Fonte: Base Digital GeoMINAS / Prodemge, 1996
Dados de qualidade das águas: 2013 - IGAM - CETEC
Execução: IGAM/2014

CONTAMINAÇÃO POR TÓXICOS

- Sede Municipal
- Baixa
- Média
- Alta
- Coleta Não Realizada
- Classe Especial

ÍNDICE DE QUALIDADE DA ÁGUA

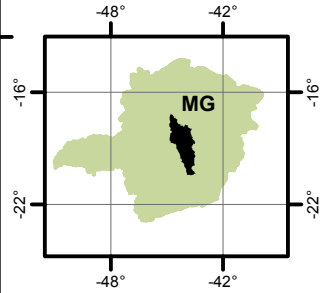
- Sem Estação de Amostragem
- Excelente 90 < IQA ≤ 100
- Bom 70 < IQA ≤ 90
- Médio 50 < IQA ≤ 70
- Ruim 25 < IQA ≤ 50
- Muito Ruim 00 < IQA ≤ 25
- IQA Não Calculado
- Coleta Não Realizada

UPGRH

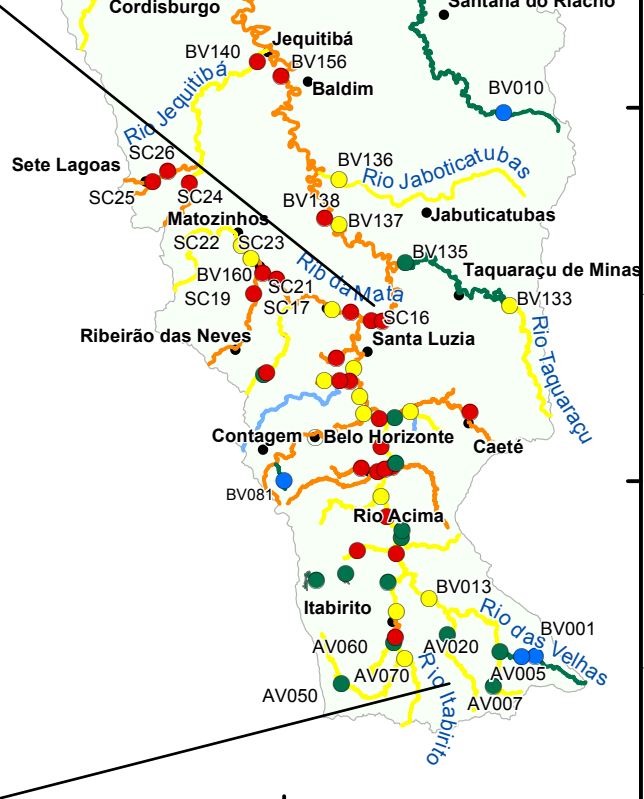
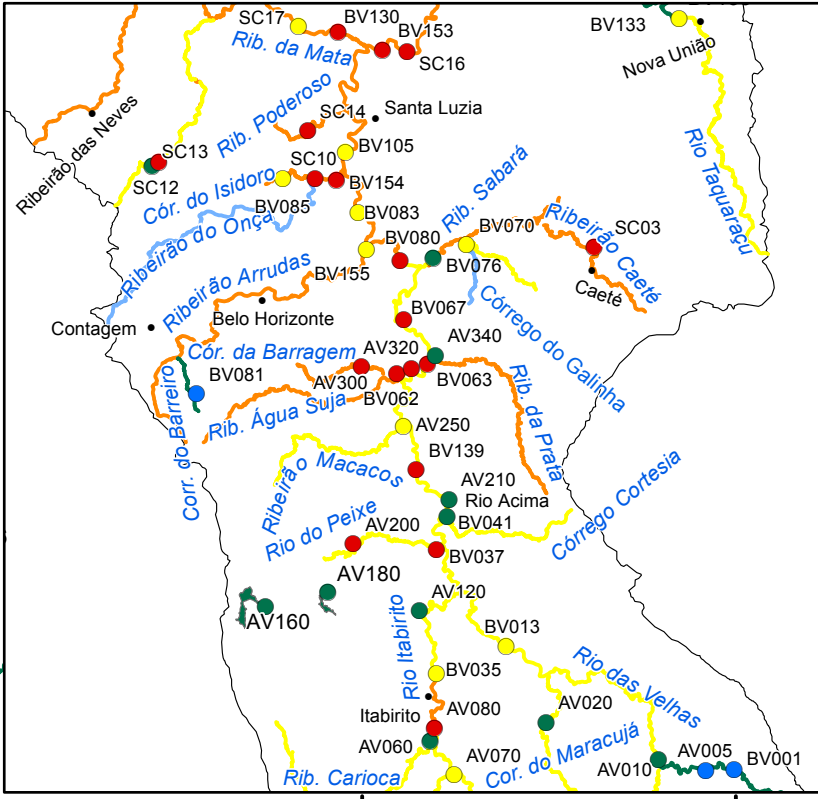
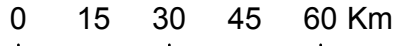
- Rio das Velhas

*Em corpos de água enquadrados em Classe Especial, não é realizado o cálculo da CT.

LOCALIZAÇÃO



1:1.500.000



46°0'0"W 45°20'0"W 44°40'0"W 44°0'0"W