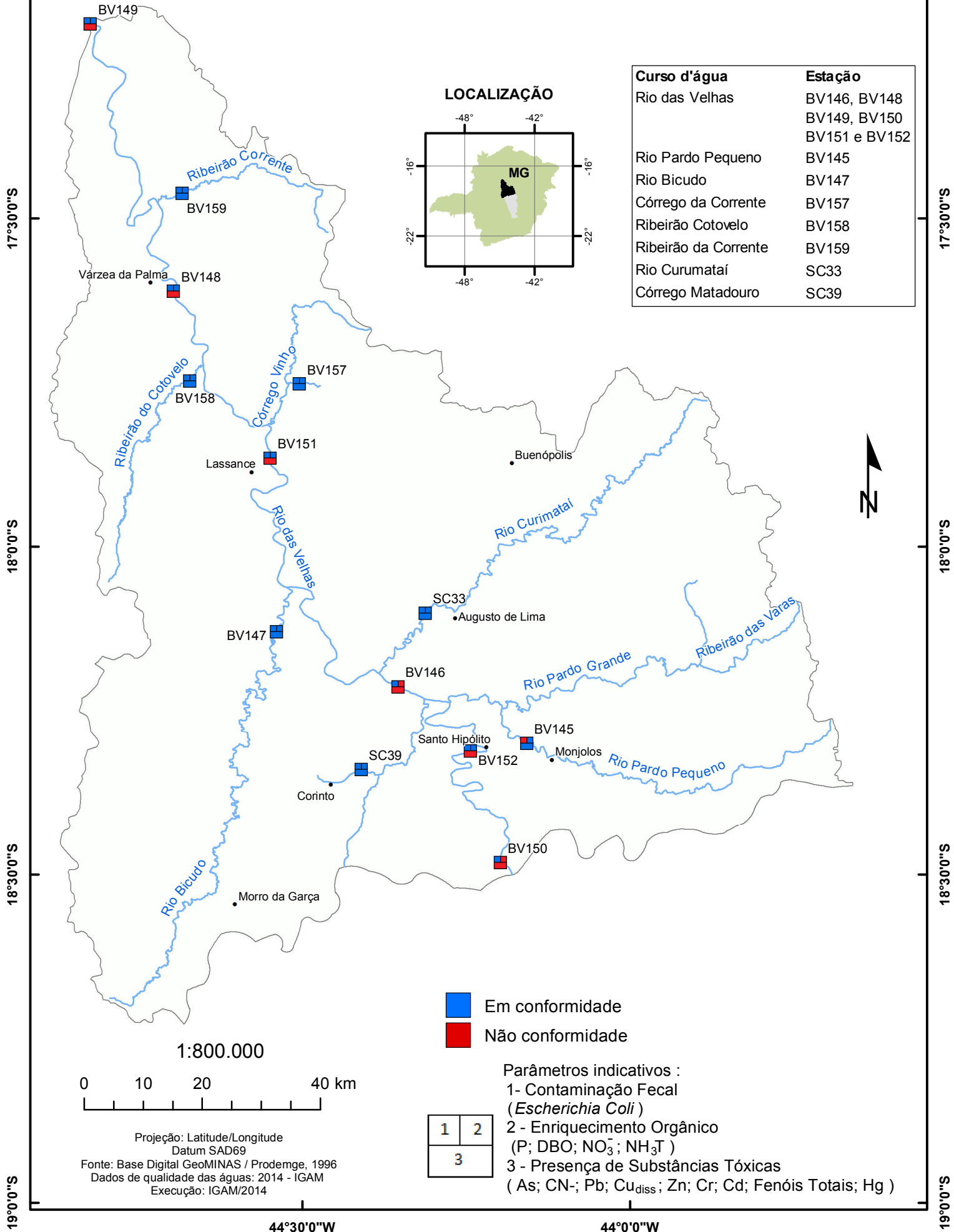


# BACIA DO RIO DAS VELHAS - UPGRH SF5 - Baixo Rio das Velhas

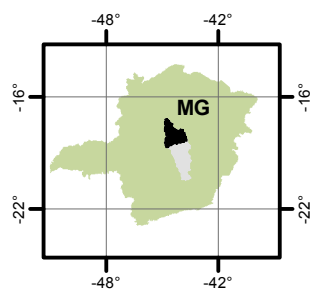
## PANORAMA DA QUALIDADE DAS ÁGUAS SUPERFICIAIS

### PRIMEIRO TRIMESTRE DE 2014



Curso d'água	Estação
Rio das Velhas	BV146, BV148 BV149, BV150 BV151 e BV152
Rio Pardo Pequeno	BV145
Rio Bicudo	BV147
Córrego da Corrente	BV157
Ribeirão Cotovelo	BV158
Ribeirão da Corrente	BV159
Rio Curimataí	SC33
Córrego Matadouro	SC39

#### LOCALIZAÇÃO




- Em conformidade
- Não conformidade

- Parâmetros indicativos :
- 1 - Contaminação Fecal (*Escherichia Coli*)
  - 2 - Enriquecimento Orgânico (P; DBO; NO<sub>3</sub><sup>-</sup>; NH<sub>3</sub>T)
  - 3 - Presença de Substâncias Tóxicas (As; CN<sup>-</sup>; Pb; Cu<sub>diss</sub>; Zn; Cr; Cd; Fenóis Totais; Hg)

1	2
3	

1:800.000



Projeção: Latitude/Longitude  
Datum SAD69

Fonte: Base Digital GeoMINAS / Prodemge, 1996  
Dados de qualidade das águas: 2014 - IGAM  
Execução: IGAM/2014