

42°0'0"W

41°30'0"W

41°0'0"W

19°0'0"S

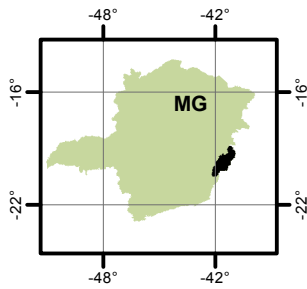
19°0'0"S

BACIA DO RIO MANHUAÇU - UPGRH DO6

PANORAMA DA QUALIDADE DAS ÁGUAS SUPERFICIAIS

PRIMEIRO TRIMESTRE DE 2014

LOCALIZAÇÃO



19°30'0"S

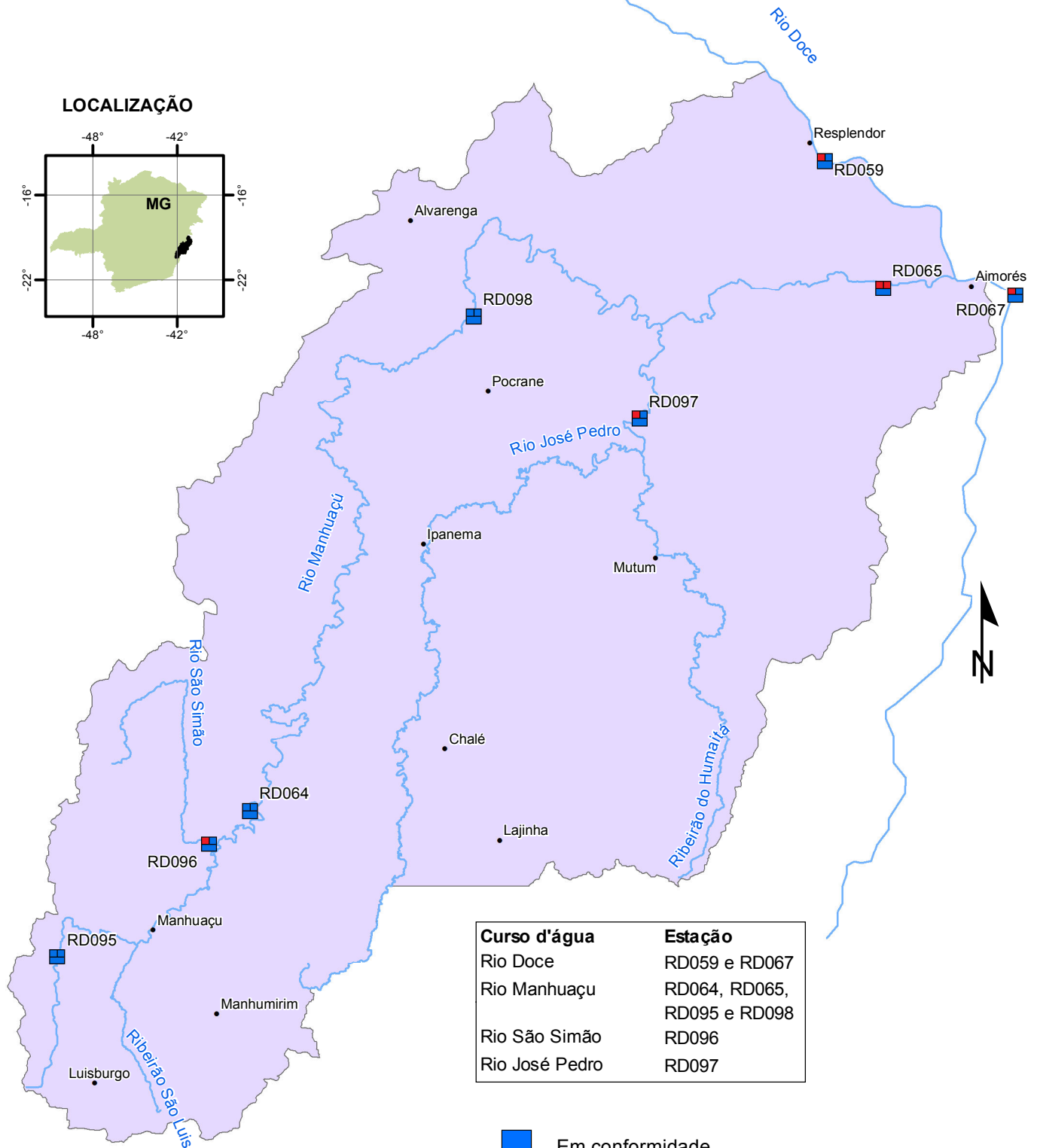
19°30'0"S

20°0'0"S

20°0'0"S


20°30'0"S

20°30'0"S



1:750.000

0 4 8 16 km



Projeção: Latitude/Longitude
Datum SAD69

Fonte: Base Digital GeoMINAS / Prodemge, 1996

Dados de qualidade das águas: 2014 - IGAM

Execução: IGAM/2014

1	2
3	

42°0'0"W

41°30'0"W

41°0'0"W