

44°0'0"W

43°30'0"W

43°0'0"W

42°30'0"W

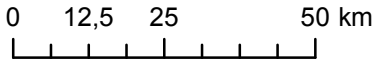
# ALTO RIO JEQUITINHONHA - UPGRH JQ1

## PANORAMA DA QUALIDADE DAS ÁGUAS SUPERFICIAIS

### PRIMEIRO TRIMESTRE DE 2014

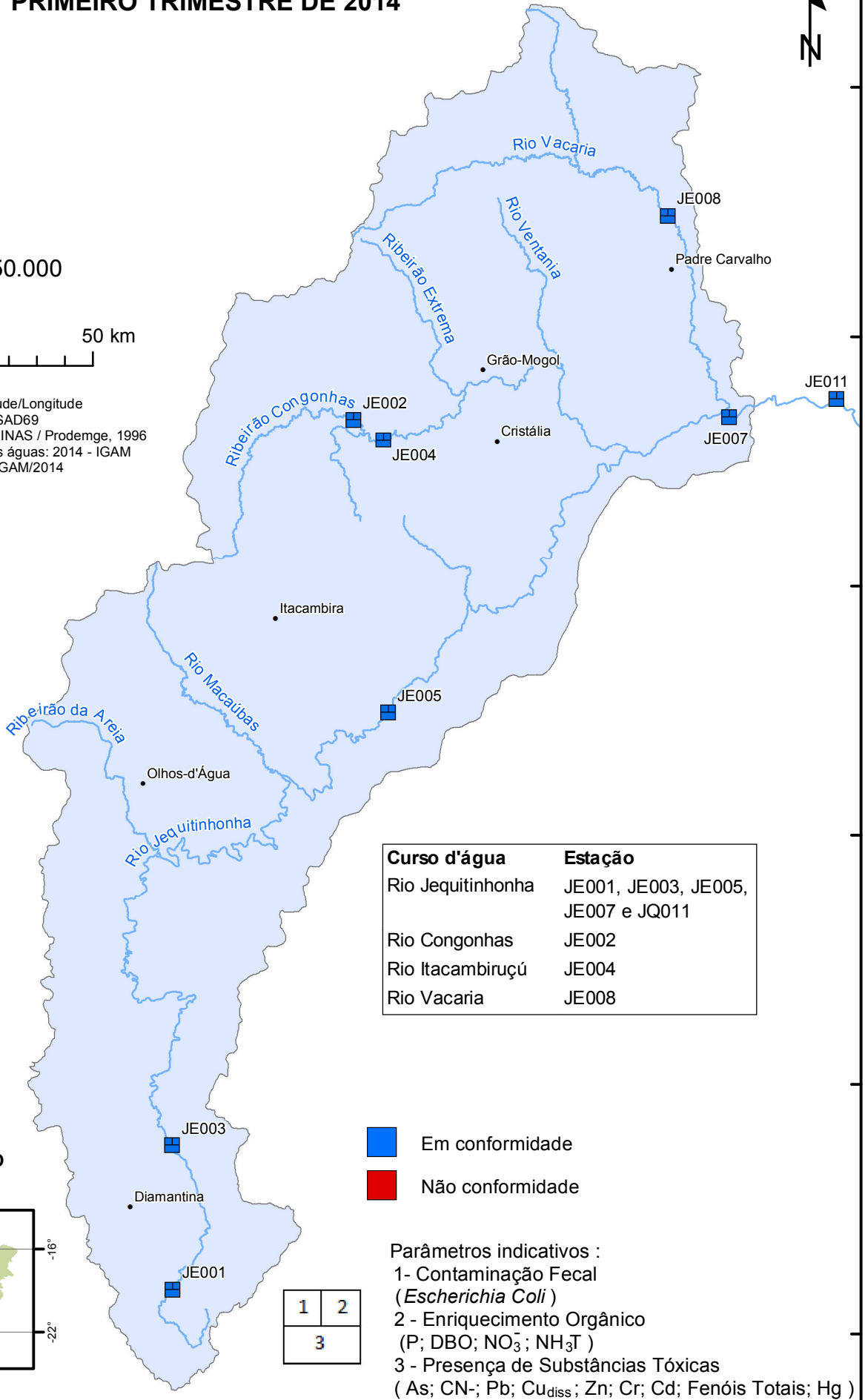


1:1.250.000



Projeção: Latitude/Longitude  
Datum SAD69

Fonte: Base Digital GeoMINAS / Prodemge, 1996  
Dados de qualidade das águas: 2014 - IGAM  
Execução: IGAM/2014



Curso d'água	Estação
Rio Jequitinhonha	JE001, JE003, JE005, JE007 e JQ011
Rio Congonhas	JE002
Rio Itacambiruçu	JE004
Rio Vacaria	JE008

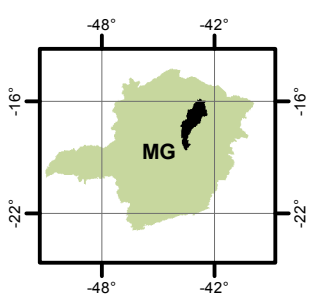
- Em conformidade
- Não conformidade

Parâmetros indicativos :

- 1 - Contaminação Fecal (*Escherichia Coli*)
- 2 - Enriquecimento Orgânico (P; DBO; NO<sub>3</sub><sup>-</sup>; NH<sub>3</sub>T)
- 3 - Presença de Substâncias Tóxicas (As; CN<sup>-</sup>; Pb; Cu<sub>dis</sub>; Zn; Cr; Cd; Fenóis Totais; Hg)

1	2
3	

#### LOCALIZAÇÃO



44°0'0"W

43°30'0"W

43°0'0"W

42°30'0"W

16°0'0"S

16°30'0"S

17°0'0"S

17°30'0"S

18°0'0"S

18°30'0"S

16°0'0"S

16°30'0"S

17°0'0"S

17°30'0"S

18°0'0"S

18°30'0"S