

48°45'0"W

48°0'0"W

47°15'0"W

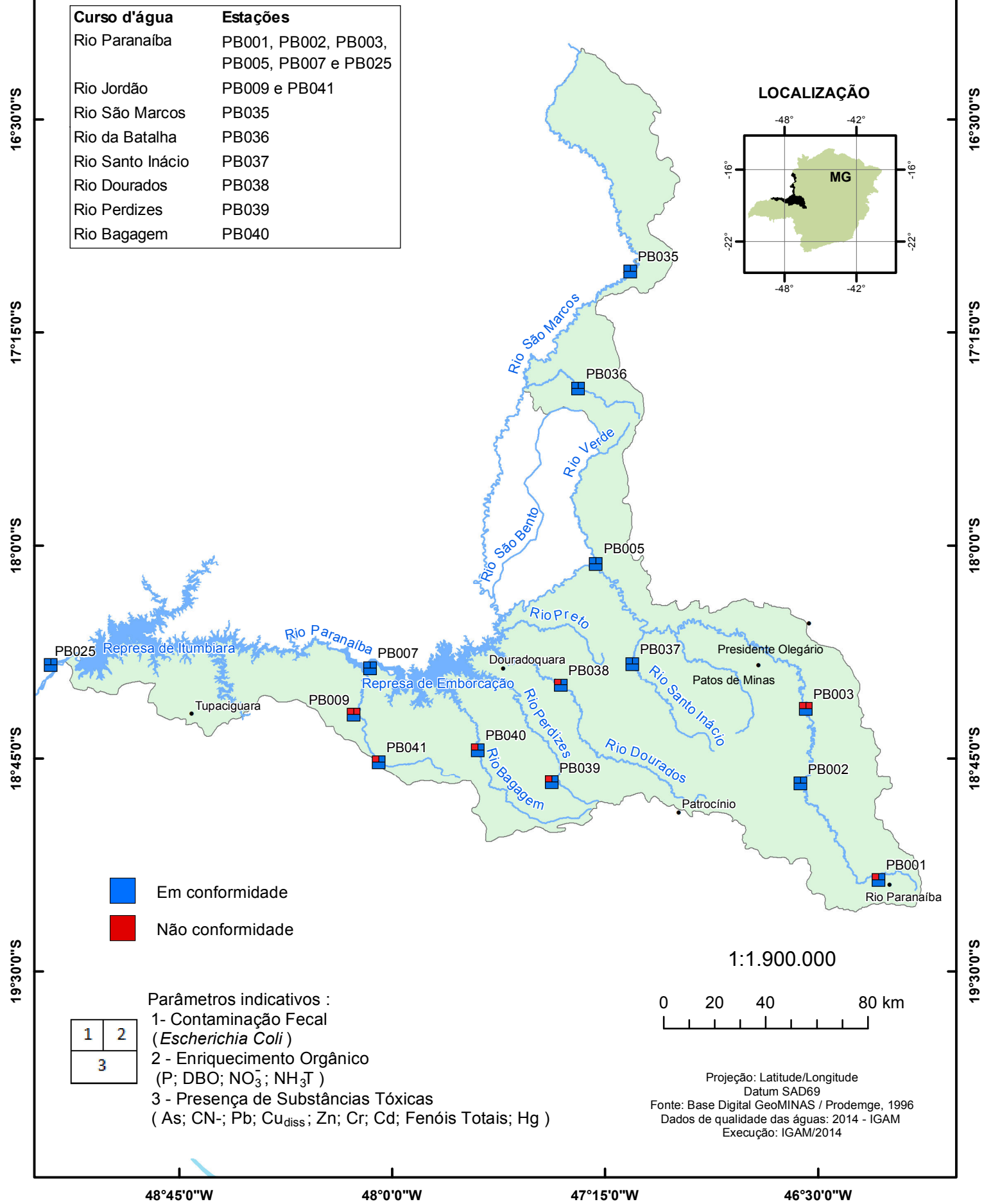
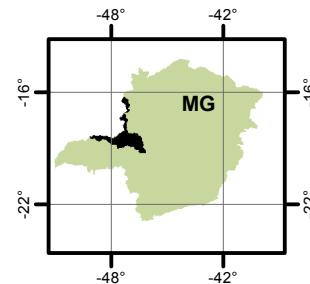
46°30'0"W

ALTO RIO PARANAÍBA - UPGRH PN1

PANORAMA DA QUALIDADE DAS ÁGUAS SUPERFICIAIS
PRIMEIRO TRIMESTRE DE 2014

Curso d'água	Estações
Rio Paranaíba	PB001, PB002, PB003, PB005, PB007 e PB025
Rio Jordão	PB009 e PB041
Rio São Marcos	PB035
Rio da Batalha	PB036
Rio Santo Inácio	PB037
Rio Dourados	PB038
Rio Perdizes	PB039
Rio Bagagem	PB040

LOCALIZAÇÃO



Em conformidade



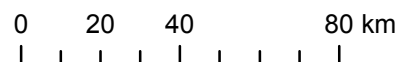
Não conformidade

Parâmetros indicativos :

1- Contaminação Fecal
(*Escherichia Coli*)2 - Enriquecimento Orgânico
(P; DBO; NO₃⁻; NH₃T)3 - Presença de Substâncias Tóxicas
(As; CN⁻; Pb; Cu_{diss}; Zn; Cr; Cd; Fenóis Totais; Hg)

1	2
3	

1:1.900.000



Projeção: Latitude/Longitude
Datum SAD69
Fonte: Base Digital GeoMINAS / Prodemge, 1996
Dados de qualidade das águas: 2014 - IGAM
Execução: IGAM/2014

48°45'0"W

48°0'0"W

47°15'0"W

46°30'0"W

15°45'0"S

16°30'0"S

17°15'0"S

18°0'0"S

18°45'0"S

19°30'0"S

15°45'0"S

16°30'0"S

17°15'0"S

18°0'0"S

18°45'0"S

19°30'0"S