

51°0'0"W

50°15'0"W

49°30'0"W

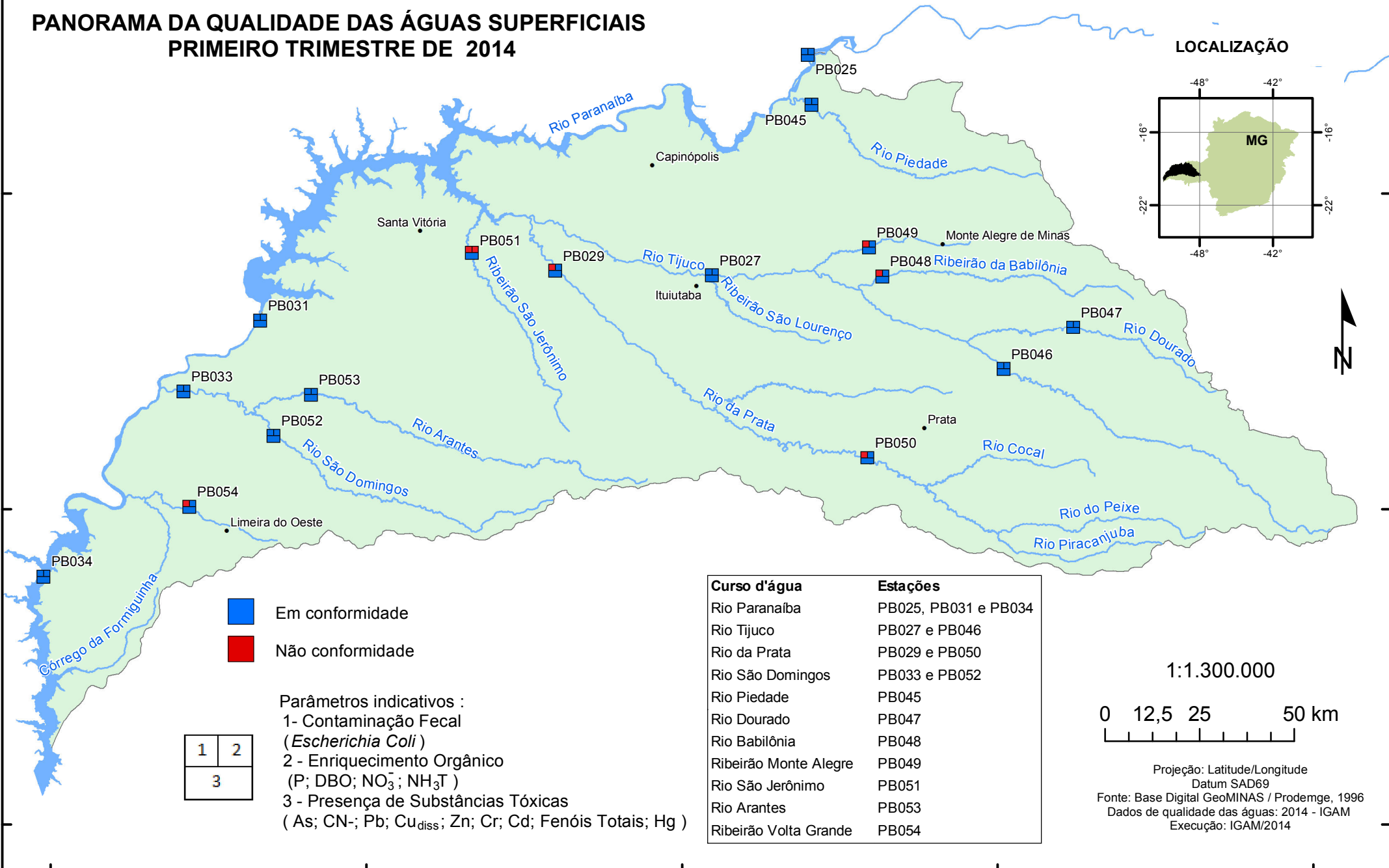
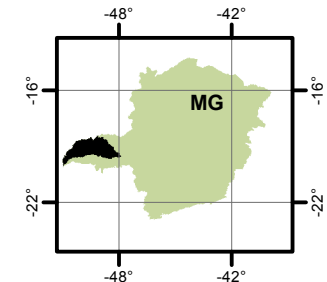
48°45'0"W

48°0'0"W

BAIXO RIO PARANAÍBA - UPGRH PN3

PANORAMA DA QUALIDADE DAS ÁGUAS SUPERFICIAIS PRIMEIRO TRIMESTRE DE 2014

LOCALIZAÇÃO



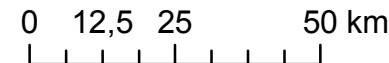
- Em conformidade
- Não conformidade

Parâmetros indicativos :
 1- Contaminação Fecal
 (*Escherichia Coli*)
 2 - Enriquecimento Orgânico
 (P; DBO; NO₃⁻; NH₃T)
 3 - Presença de Substâncias Tóxicas
 (As; CN⁻; Pb; Cu_{diss}; Zn; Cr; Cd; Fenóis Totais; Hg)

1	2
3	

Curso d'água	Estações
Rio Paranaíba	PB025, PB031 e PB034
Rio Tijuco	PB027 e PB046
Rio da Prata	PB029 e PB050
Rio São Domingos	PB033 e PB052
Rio Piedade	PB045
Rio Dourado	PB047
Rio Babilônia	PB048
Ribeirão Monte Alegre	PB049
Rio São Jerônimo	PB051
Rio Arantes	PB053
Ribeirão Volta Grande	PB054

1:1.300.000



Projeção: Latitude/Longitude
 Datum SAD69
 Fonte: Base Digital GeoMINAS / Prodemge, 1996
 Dados de qualidade das águas: 2014 - IGAM
 Execução: IGAM/2014

51°0'0"W

50°15'0"W

49°30'0"W

48°45'0"W

48°0'0"W

18°45'0"S

18°45'0"S

19°30'0"S

19°30'0"S

20°15'0"S

20°15'0"S