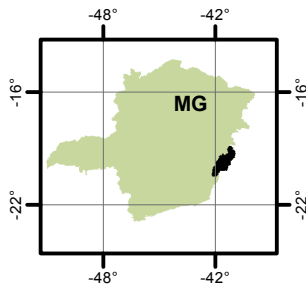


# BACIA DO RIO MANHUAÇU - UPGRH DO6

## PANORAMA DA QUALIDADE DAS ÁGUAS SUPERFICIAIS SEGUNDO TRIMESTRE DE 2014

### LOCALIZAÇÃO



19°30'0"S

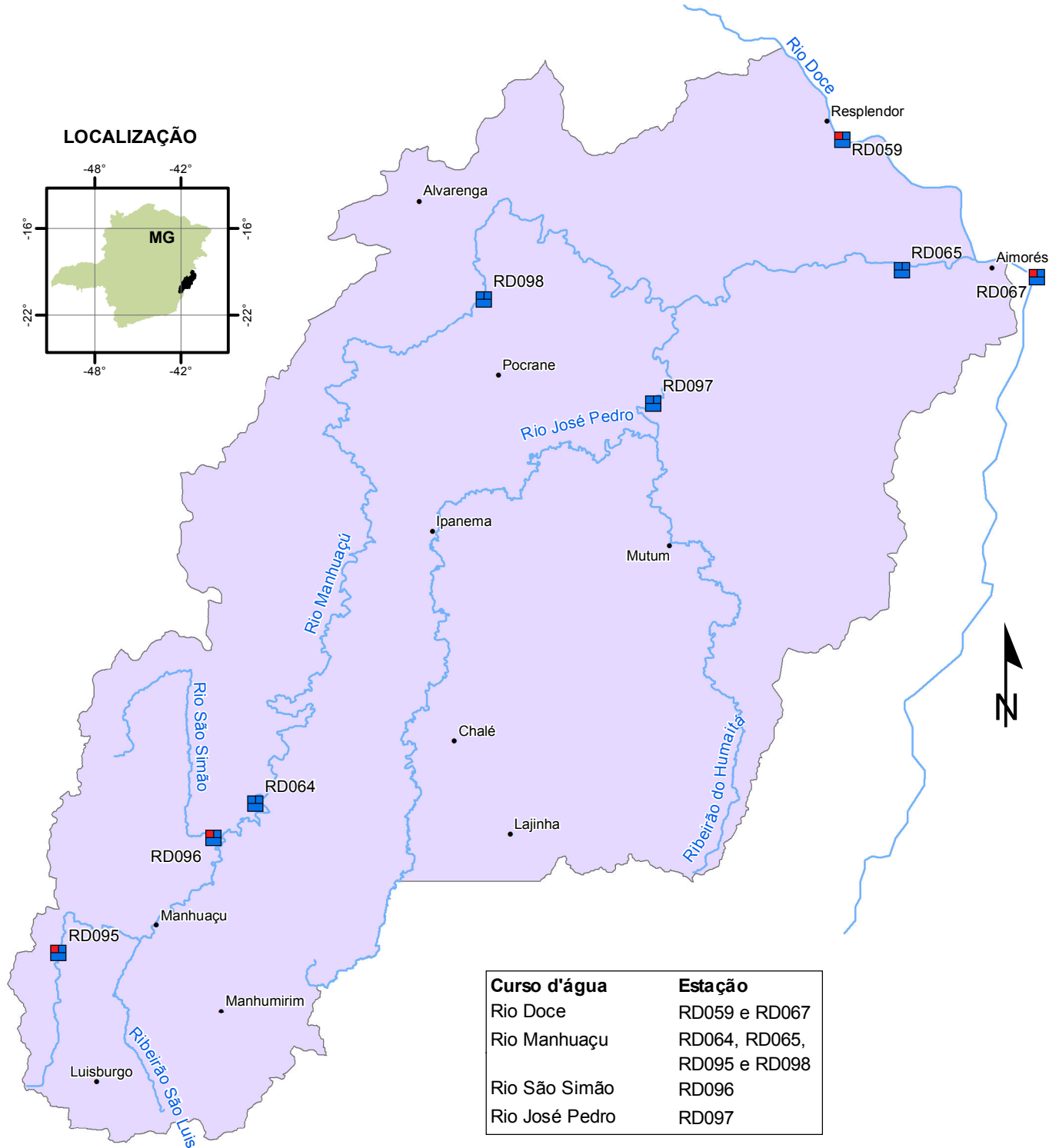
20°0'0"S

20°30'0"S

19°30'0"S

20°0'0"S

20°30'0"S



Curso d'água	Estação
Rio Doce	RD059 e RD067
Rio Manhuaçu	RD064, RD065, RD095 e RD098
Rio São Simão	RD096
Rio José Pedro	RD097

- Em conformidade
- Não conformidade

Parâmetros indicativos :

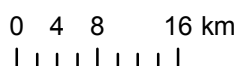
1- Contaminação Fecal  
(*Escherichia Coli*)

2 - Enriquecimento Orgânico  
(P; DBO;  $\text{NO}_3^-$ ;  $\text{NH}_4^+$ )

3 - Presença de Substâncias Tóxicas  
(As;  $\text{CN}^-$ ; Pb;  $\text{Cu}_{\text{diss}}$ ; Zn; Cr; Cd; Fenóis Totais)

1	2
3	

1:750.000



Projeção: Latitude/Longitude  
Datum SAD69

Fonte: Base Digital GeoMINAS / Prodemge, 1996  
Dados de qualidade das águas: 2014 - IGAM  
Execução: IGAM/2014