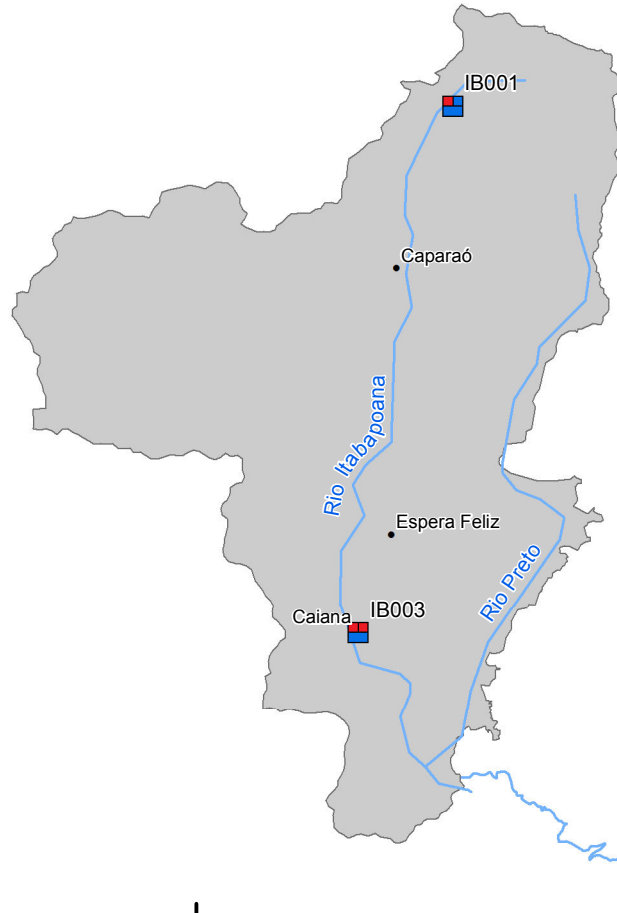
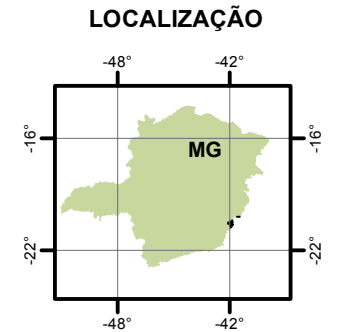
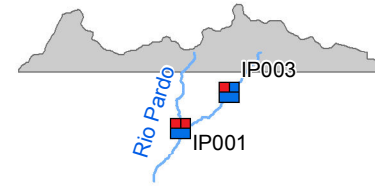


BACIAS DOS RIOS ITABAPOANA (IB1) e ITAPEMIRIM (IP1) PANORAMA DA QUALIDADE DAS ÁGUAS SUPERFICIAIS SEGUNDO TRIMESTRE DE 2014



Curso d'água	Estação
Rio Caparaó	IB001
Rio São João	IB003
Rio Pardo	IP001
Córrego Boa Vista	IP003

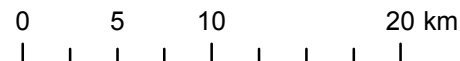
- Em conformidade
- Não conformidade

1	2
3	

Parâmetros indicativos :

- 1- Contaminação Fecal (*Escherichia Coli*)
- 2 - Enriquecimento Orgânico (P; DBO; NO₃⁻; NH₃T⁺)
- 3 - Presença de Substâncias Tóxicas (As; CN⁻; Pb; Cu_{diss}; Zn; Cr; Cd; Fenóis Totais; Hg)

1:400.000



Projeção: Latitude/Longitude
Datum SAD69
Fonte: Base Digital GeoMINAS / Prodemge, 1996
Dados de qualidade das águas: 2014 - IGAM
Execução: IGAM/2014

42°0'0"W

41°45'0"W

41°30'0"W

41°15'0"W

20°15'0"S

20°15'0"S

20°30'0"S

20°30'0"S

20°45'0"S

20°45'0"S

42°0'0"W

41°45'0"W

41°30'0"W

41°15'0"W

