

BACIA DO RIO PARAPEBA - UPGRH SF3

PANORAMA DA QUALIDADE DAS ÁGUAS SUPERFICIAIS

SEGUNDO TRIMESTRE DE 2014



19°0'0"S

19°0'0"S

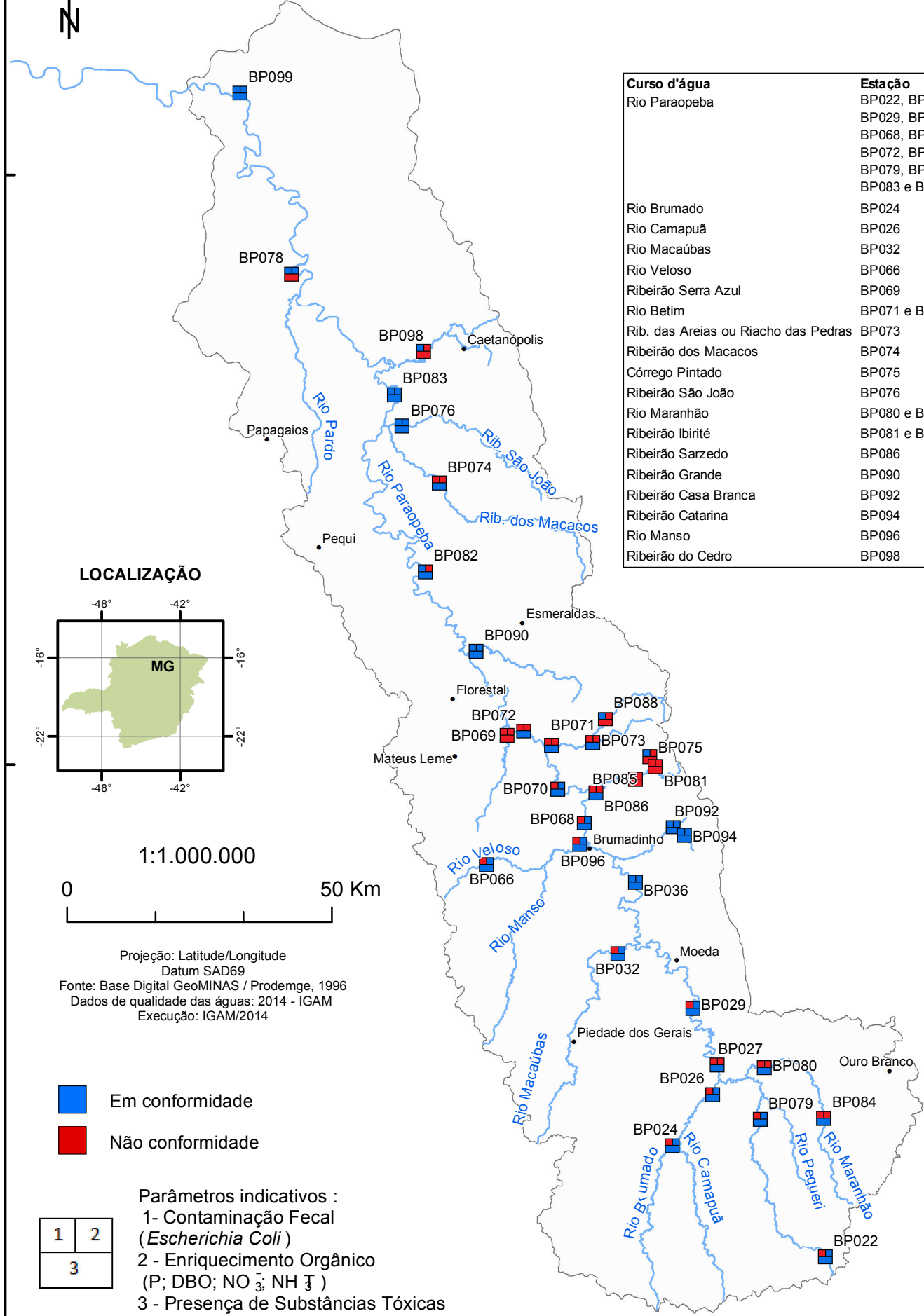
20°0'0"S

20°0'0"S

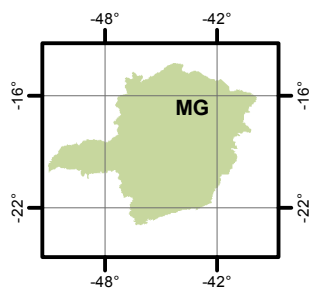
21°0'0"S

21°0'0"S

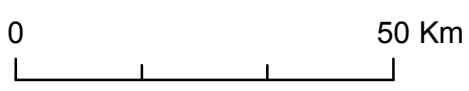
Curso d'água	Estação
Rio Parapeba	BP022, BP027, BP029, BP036, BP068, BP070, BP072, BP078, BP079, BP082, BP083 e BP099
Rio Brumado	BP024
Rio Camapuã	BP026
Rio Macaúbas	BP032
Rio Veloso	BP066
Ribeirão Serra Azul	BP069
Rio Betim	BP071 e BP088
Rib. das Areias ou Riacho das Pedras	BP073
Ribeirão dos Macacos	BP074
Córrego Pintado	BP075
Ribeirão São João	BP076
Rio Maranhão	BP080 e BP084
Ribeirão Ibirité	BP081 e BP085
Ribeirão Sarzedo	BP086
Ribeirão Grande	BP090
Ribeirão Casa Branca	BP092
Ribeirão Catarina	BP094
Rio Manso	BP096
Ribeirão do Cedro	BP098



LOCALIZAÇÃO



1:1.000.000



Projeção: Latitude/Longitude
Datum SAD69

Fonte: Base Digital GeoMINAS / Prodemge, 1996
Dados de qualidade das águas: 2014 - IGAM
Execução: IGAM/2014

- Em conformidade
- Não conformidade

1	2
3	

Parâmetros indicativos :
 1 - Contaminação Fecal (*Escherichia Coli*)
 2 - Enriquecimento Orgânico (P; DBO; NO₃⁻; NH₄⁺)
 3 - Presença de Substâncias Tóxicas (As; CN⁻; Pb; Cu_{diss}; Zn; Cr; Cd; Fenóis Totais; Hg)