

BACIA DO RIO DAS VELHAS - UPGRH SF5 - Baixo Rio das Velhas

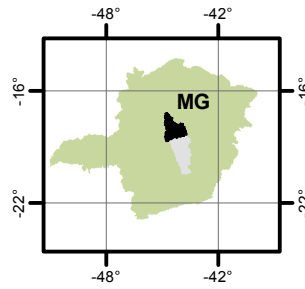
PANORAMA DA QUALIDADE DAS ÁGUAS SUPERFICIAIS

TERCEIRO TRIMESTRE DE 2014



Instituto Mineiro de
Gestão das Águas

LOCALIZAÇÃO



Curso d'água

Rio das Velhas

BV146, BV148
BV149, BV150
BV151 e BV152

Rio Pardo Pequeno

BV145

Rio Bicudo

BV147

Córrego da Corrente

BV157

Ribeirão Cotovelo

BV158

Ribeirão da Corrente

BV159

Rio Curumataí

SC33

Córrego Matadouro

SC39

Estação

BV146, BV148

BV149, BV150

BV151 e BV152

BV145

BV147

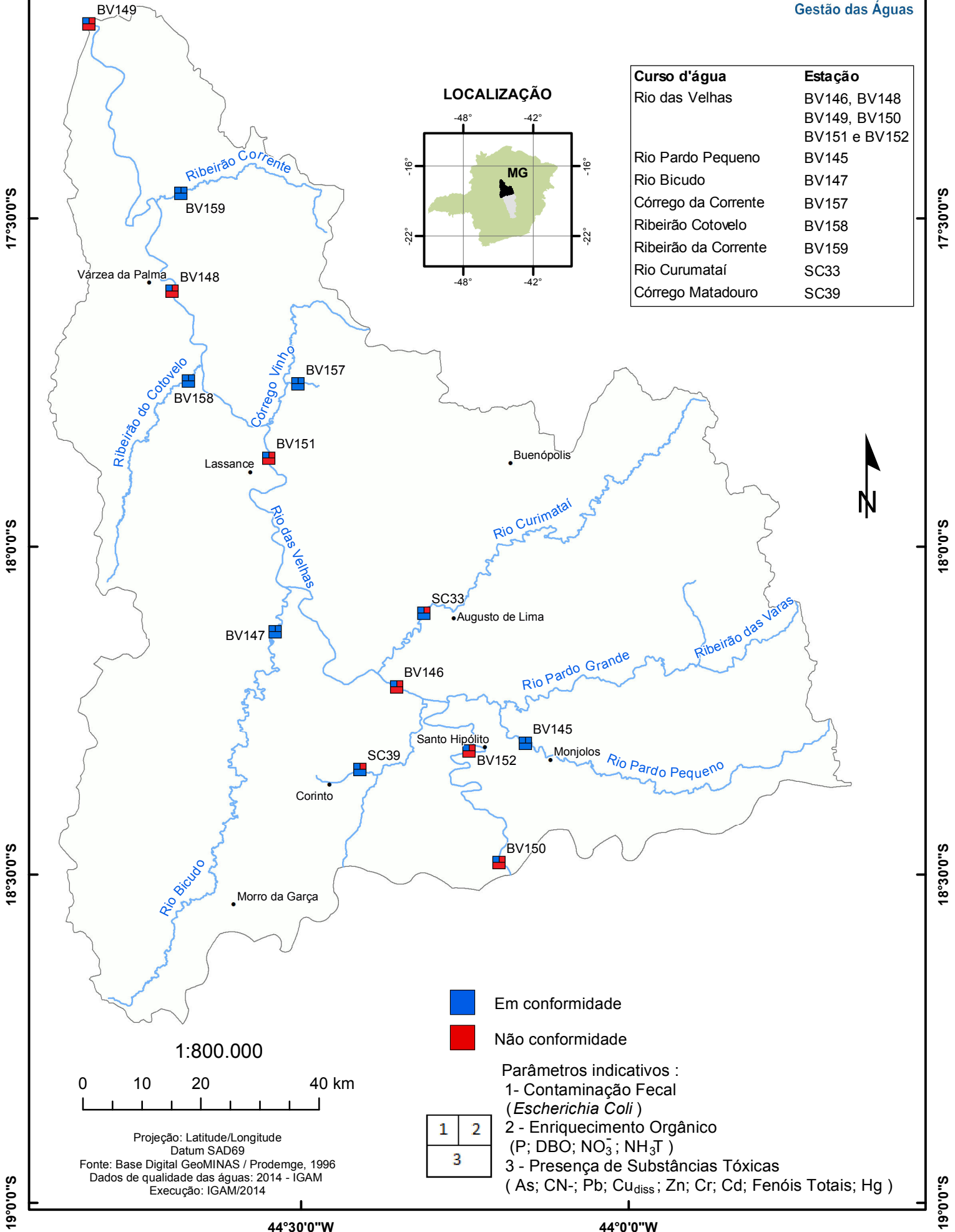
BV157

BV158

BV159

SC33

SC39



Em conformidade

Não conformidade

Parâmetros indicativos :

1- Contaminação Fecal

(*Escherichia Coli*)

2 - Enriquecimento Orgânico

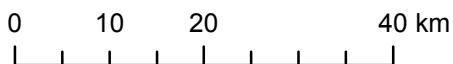
(P; DBO; NO₃⁻; NH₃T)

3 - Presença de Substâncias Tóxicas

(As; CN⁻; Pb; Cu_{diss}; Zn; Cr; Cd; Fenóis Totais; Hg)

1	2
3	

1:800.000



Projeção: Latitude/Longitude

Datum SAD69

Fonte: Base Digital GeoMINAS / Prodemge, 1996

Dados de qualidade das águas: 2014 - IGAM

Execução: IGAM/2014