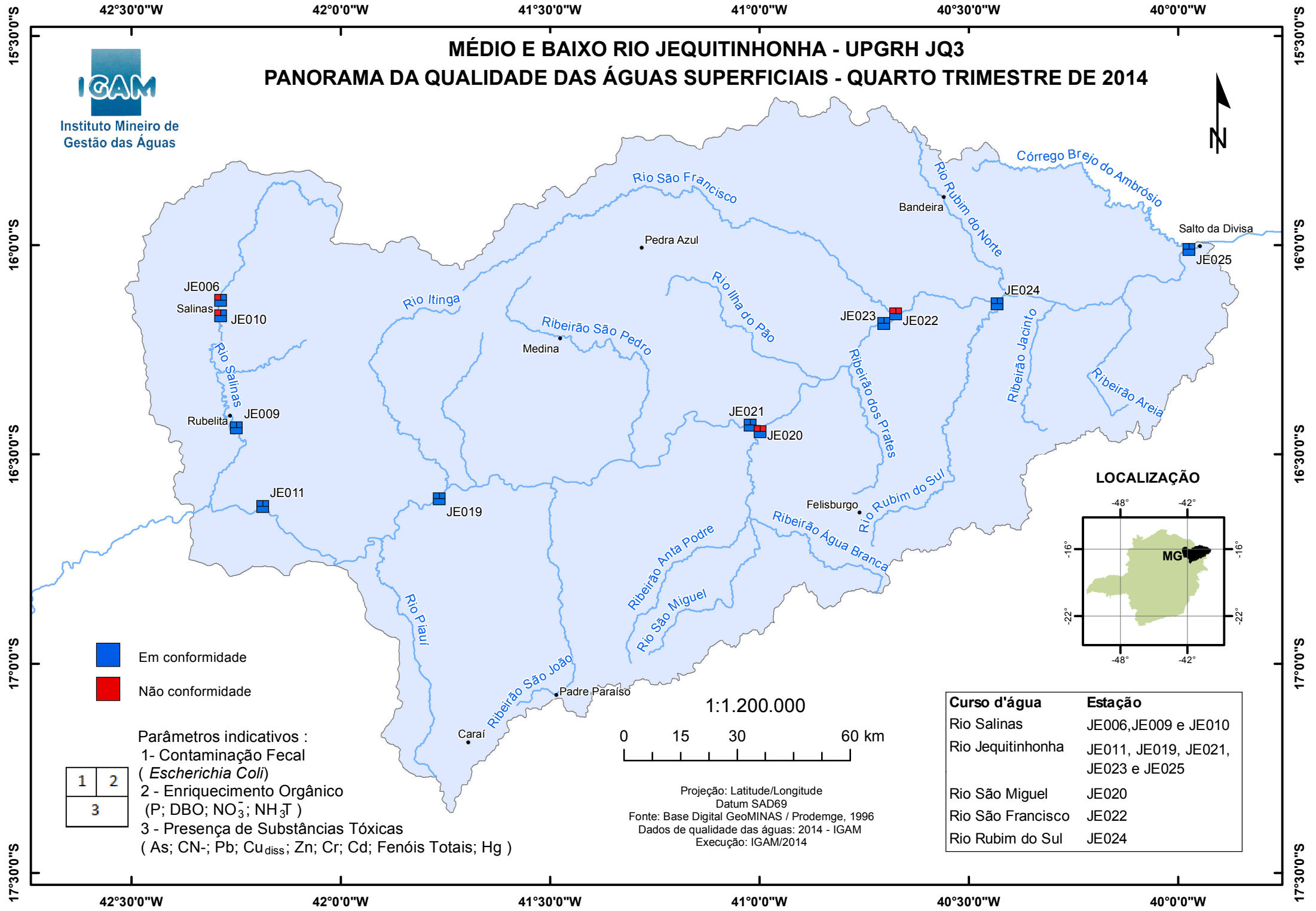




Instituto Mineiro de
Gestão das Águas

MÉDIO E BAIXO RIO JEQUITINHONHA - UPGRH JQ3

PANORAMA DA QUALIDADE DAS ÁGUAS SUPERFICIAIS - QUARTO TRIMESTRE DE 2014

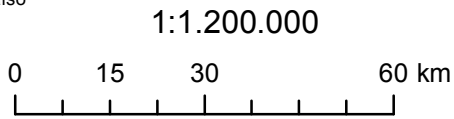


- Em conformidade
- Não conformidade

Parâmetros indicativos :

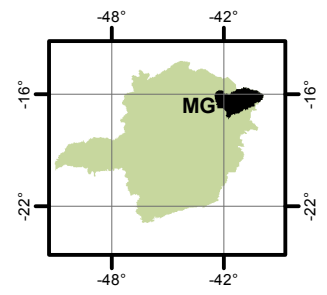
- 1- Contaminação Fecal (*Escherichia Coli*)
- 2 - Enriquecimento Orgânico (P; DBO; NO₃⁻; NH₃T⁺)
- 3 - Presença de Substâncias Tóxicas (As; CN⁻; Pb; Cu_{diss}; Zn; Cr; Cd; Fenóis Totais; Hg)

1	2
3	



Projeção: Latitude/Longitude
Datum SAD69
Fonte: Base Digital GeoMINAS / Prodemge, 1996
Dados de qualidade das águas: 2014 - IGAM
Execução: IGAM/2014

LOCALIZAÇÃO



Curso d'água	Estação
Rio Salinas	JE006, JE009 e JE010
Rio Jequitinhonha	JE011, JE019, JE021, JE023 e JE025
Rio São Miguel	JE020
Rio São Francisco	JE022
Rio Rubim do Sul	JE024