

# BACIA DO RIO URUCUIA - UPGRH SF8

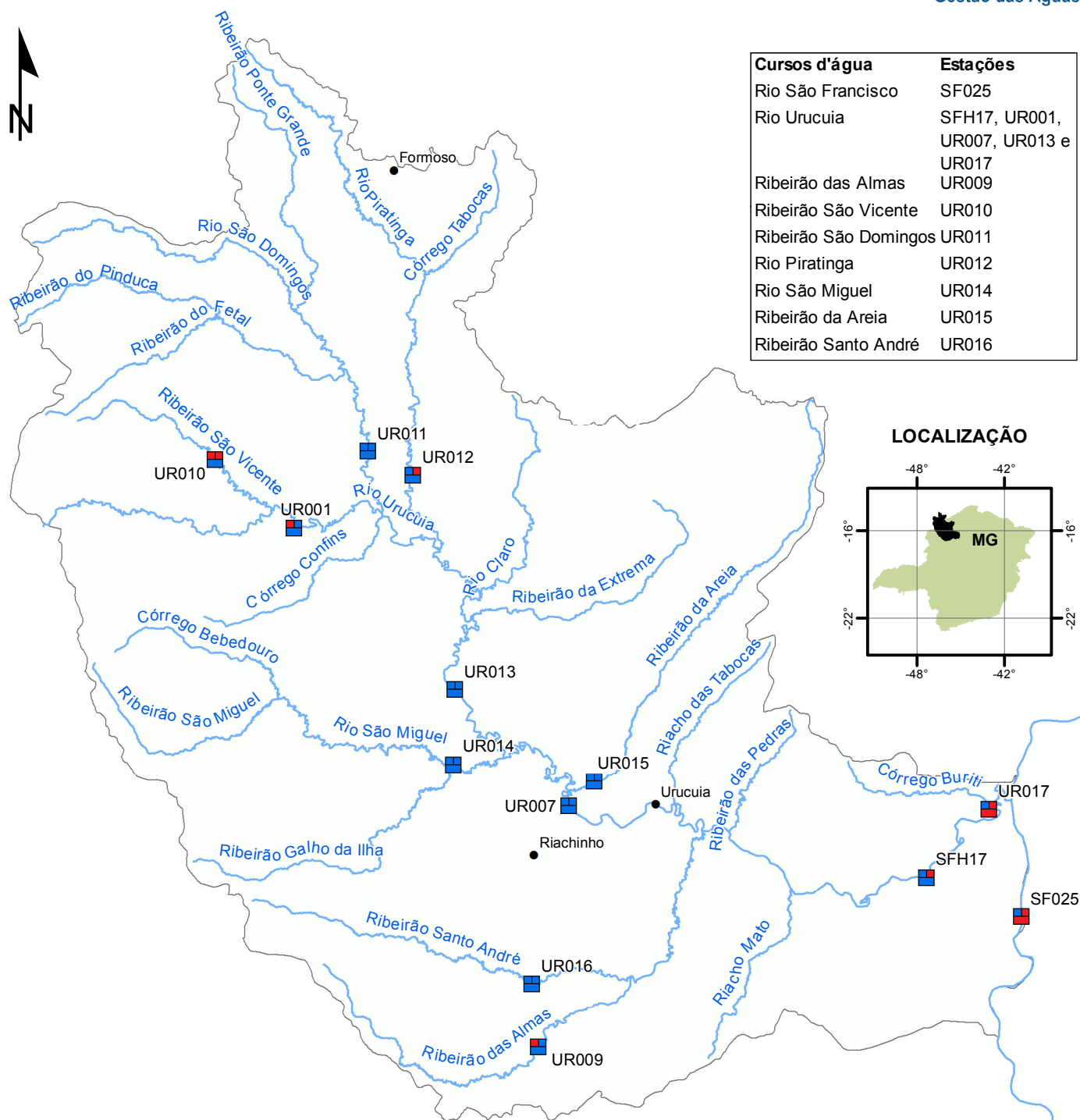
## PANORAMA DA QUALIDADE DAS ÁGUAS SUPERFICIAIS

### QUARTO TRIMESTRE DE 2014

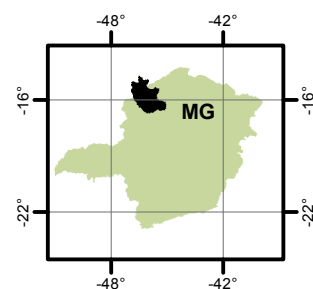


Instituto Mineiro de  
Gestão das Águas

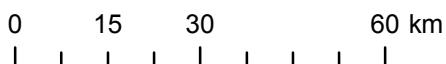
Cursos d'água	Estações
Rio São Francisco	SF025
Rio Urucuia	SFH17, UR001, UR007, UR013 e UR017
Ribeirão das Almas	UR009
Ribeirão São Vicente	UR010
Ribeirão São Domingos	UR011
Rio Piratinga	UR012
Rio São Miguel	UR014
Ribeirão da Areia	UR015
Ribeirão Santo André	UR016



#### LOCALIZAÇÃO



1:1.225.000



- Em conformidade
- Não conformidade

1	2
3	

Parâmetros indicativos :

1- Contaminação Fecal

(*Escherichia Coli*)

2 - Enriquecimento Orgânico

(P; DBO; NO<sub>3</sub><sup>-</sup>; NH<sub>3</sub>T)

3 - Presença de Substâncias Tóxicas

(As; CN<sup>-</sup>; Pb; Cu<sub>diss</sub>; Zn; Cr; Cd; Fenóis Totais; Hg)

Projeção: Latitude/Longitude  
Datum SAD69

Fonte: Base Digital GeoMINAS / Prodemge, 1996

Dados de qualidade das águas: 2014 - IGAM

Execução: IGAM/2015