

45°30'0"W

45°0'0"W

44°30'0"W

44°0'0"W

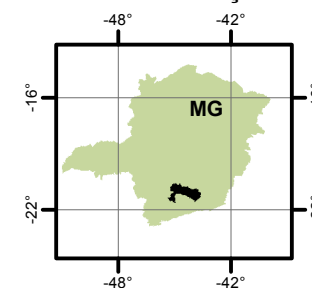
43°30'0"W



Instituto Mineiro de
Gestão das Águas

BACIA DO RIO DAS MORTES - UPGRH GD2 PANORAMA DA QUALIDADE DAS ÁGUAS SUPERFICIAIS PRIMEIRO TRIMESTRE DE 2015

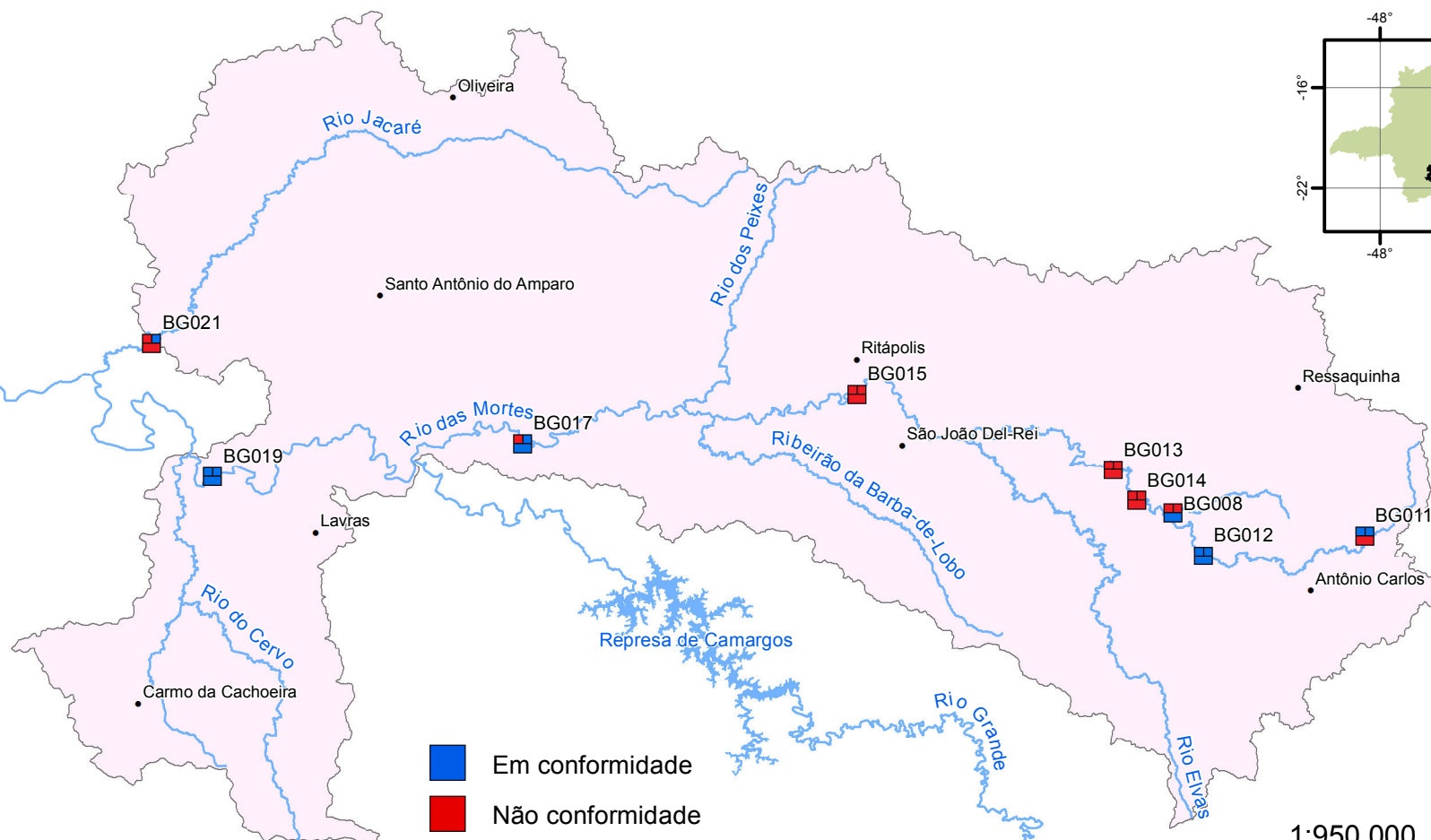
LOCALIZAÇÃO



20°30'0"S

21°0'0"S

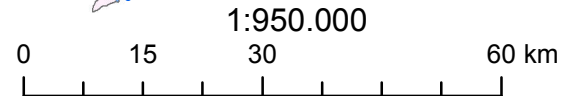
21°30'0"S



- Em conformidade
- Não conformidade

| | |
|---|---|
| 1 | 2 |
| 3 | |

Parâmetros indicativos :
 1- Contaminação Fecal (*Escherichia Coli*)
 2 - Enriquecimento Orgânico (P; DBO; NO₃⁻; NH₃T)
 3 - Presença de Substâncias Tóxicas (As; CN⁻; Pb; Cu_{diss}; Zn; Cr; Cd; Fenóis Totais; Hg)



Projeção: Latitude/Longitude
 Datum SAD69
 Fonte: Base Digital GeoMINAS / Prodemge, 1996
 Dados de qualidade das águas: 2015 - IGAM
 Execução: IGAM/2015

| Curso d'água | Estações |
|------------------|---|
| Ribeirão Caieiro | BG008 |
| Rio das Mortes | BG011, BG012, BG013, BG014, BG015 e BG017 |
| Rio Grande | BG019 |
| Rio Jacaré | BG021 |

45°30'0"W

45°0'0"W

44°30'0"W

44°0'0"W

43°30'0"W