

44°0'0"W

43°30'0"W

43°0'0"W

42°30'0"W



Instituto Mineiro de Gestão das Águas

ALTO RIO JEQUITINHONHA - UPGRH JQ1 PANORAMA DA QUALIDADE DAS ÁGUAS SUPERFICIAIS PRIMEIRO TRIMESTRE DE 2015



16°0'0"S

16°0'0"S

16°30'0"S

16°30'0"S

17°0'0"S

17°0'0"S

17°30'0"S

17°30'0"S

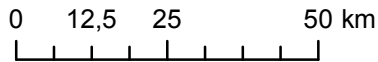
18°0'0"S

18°0'0"S

18°30'0"S

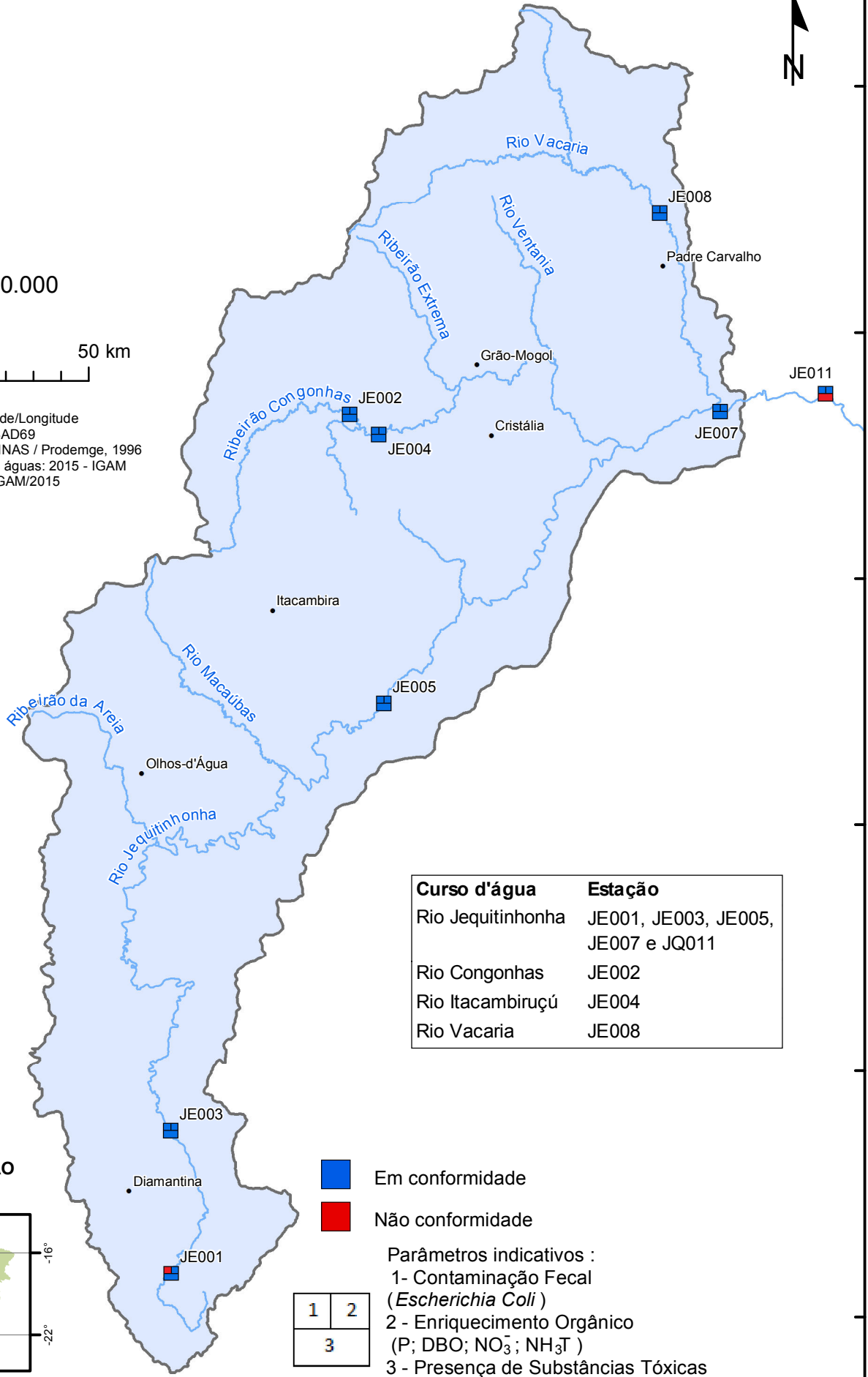
18°30'0"S

1:1.250.000





Projeção: Latitude/Longitude
Datum SAD69

Fonte: Base Digital GeoMINAS / Prodemge, 1996
Dados de qualidade das águas: 2015 - IGAM
Execução: IGAM/2015



Curso d'água	Estação
Rio Jequitinhonha	JE001, JE003, JE005, JE007 e JQ011
Rio Congonhas	JE002
Rio Itacambiruçu	JE004
Rio Vacaria	JE008

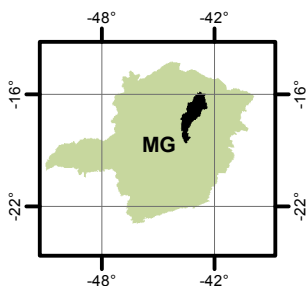
-  Em conformidade
-  Não conformidade

Parâmetros indicativos :

- 1 - Contaminação Fecal (*Escherichia Coli*)
- 2 - Enriquecimento Orgânico (P; DBO; NO₃⁻; NH₃T)
- 3 - Presença de Substâncias Tóxicas (As; CN⁻; Pb; Cu_{diss}; Zn; Cr; Cd; Fenóis Totais; Hg)

1	2
3	

LOCALIZAÇÃO



44°0'0"W

43°30'0"W

43°0'0"W

42°30'0"W