

BACIAS DOS RIOS BURANHÉM (BU1), JUCURUÇU (JU1) e ITANHÉM (IN1) PANORAMA DA QUALIDADE DAS ÁGUAS SUPERFICIAIS SEGUNDO TRIMESTRE DE 2015



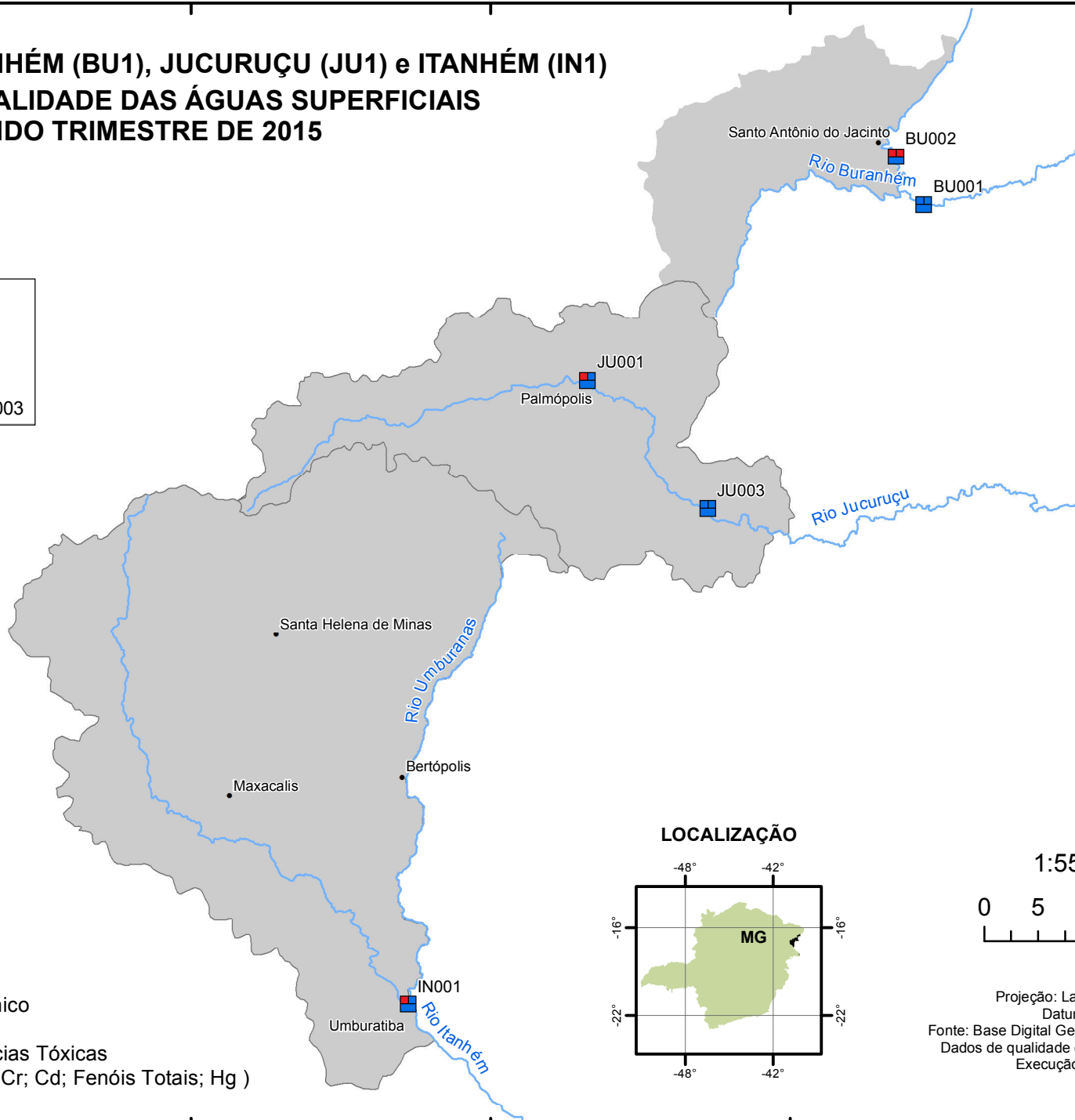
Instituto Mineiro de
Gestão das Águas

| Curso d'água | Estação |
|-----------------------|---------------|
| Rio Buranhém | BU001 |
| Córrego Manoel Santos | BU002 |
| Rio Itanhém | IN001 |
| Rio Jucuruçú | JU001 e JU003 |

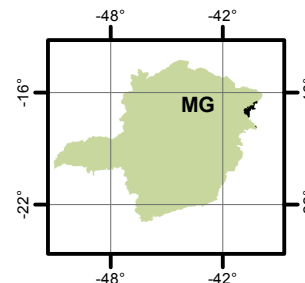
- Em conformidade
- Não conformidade

| | |
|---|---|
| 1 | 2 |
| 3 | |


Parâmetros indicativos :
 1- Contaminação Fecal
 (*Escherichia Coli*)
 2 - Enriquecimento Orgânico
 (P; DBO; NO₃⁻; NH₃T)
 3 - Presença de Substâncias Tóxicas
 (As; CN⁻; Pb; Cu_{diss}; Zn; Cr; Cd; Fenóis Totais; Hg)



LOCALIZAÇÃO



1:550.000



Projeção: Latitude/Longitude
 Datum SAD69
 Fonte: Base Digital GeoMINAS / Prodemge, 1996
 Dados de qualidade das águas: 2015 - IGAM
 Execução: IGAM/2015