

BACIA DO RIO MANHUAÇU - UPGRH DO6

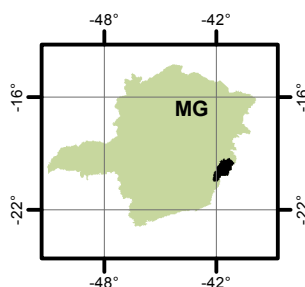
PANORAMA DA QUALIDADE DAS ÁGUAS SUPERFICIAIS

SEGUNDO TRIMESTRE DE 2015



Instituto Mineiro de
Gestão das Águas

LOCALIZAÇÃO



19°30'0"S

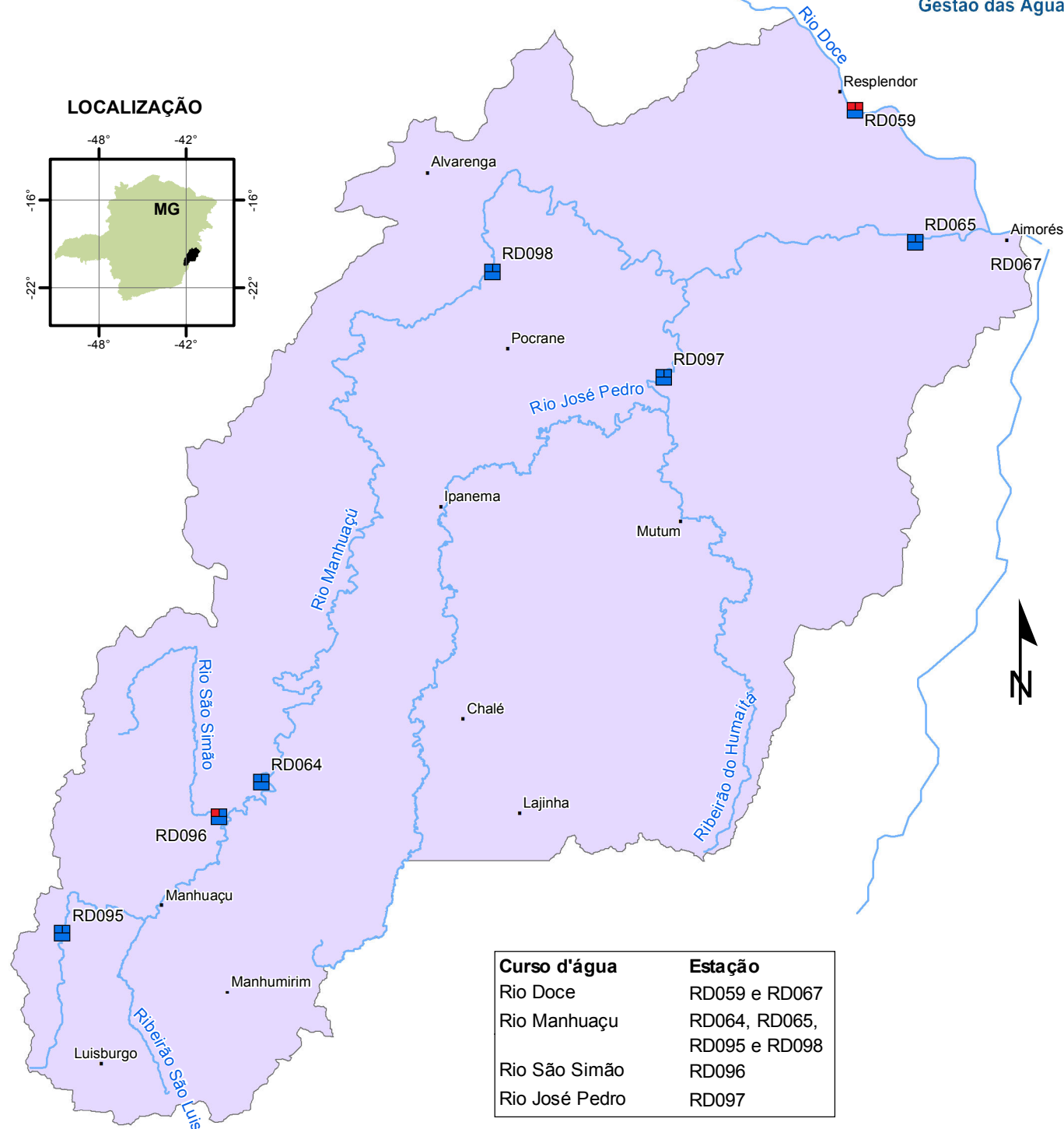
20°0'0"S

20°30'0"S

19°30'0"S

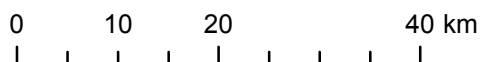
20°0'0"S

20°30'0"S



Curso d'água	Estação
Rio Doce	RD059 e RD067
Rio Manhuaçu	RD064, RD065, RD095 e RD098
Rio São Simão	RD096
Rio José Pedro	RD097

1:750.000



Projeção: Latitude/Longitude
Datum SAD69

Fonte: Base Digital GeoMINAS / Prodemge, 1996

Dados de qualidade das águas: 2015 - IGAM

Execução: IGAM/2015

1	2
3	

Parâmetros indicativos :

1- Contaminação Fecal
(*Escherichia Coli*)

2 - Enriquecimento Orgânico
(P; DBO; NO_3^- ; NH_4^+)

3 - Presença de Substâncias Tóxicas
(As; CN^- ; Pb; Cu_{diss} ; Zn; Cr; Cd; Fenóis Totais; Hg)