

# BACIA DO RIO DAS VELHAS - UPGRH SF5 - Baixo Rio das Velhas

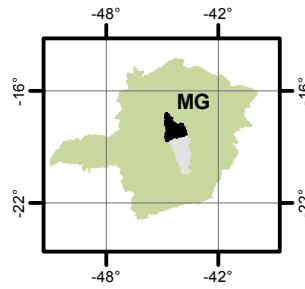
## PANORAMA DA QUALIDADE DAS ÁGUAS SUPERFICIAIS

### TERCEIRO TRIMESTRE DE 2015



Instituto Mineiro de  
Gestão das Águas

#### LOCALIZAÇÃO



#### Curso d'água

Rio das Velhas

BV146, BV148  
BV149, BV150  
BV151 e BV152

Rio Pardo Pequeno

BV145

Rio Bicudo

BV147

Córrego da Corrente

BV157

Ribeirão Cotovelo

BV158

Ribeirão da Corrente

BV159

Rio Curumataí

SC33

Córrego Matadouro

SC39

#### Estação

BV146, BV148

BV149, BV150

BV151 e BV152

BV145

BV147

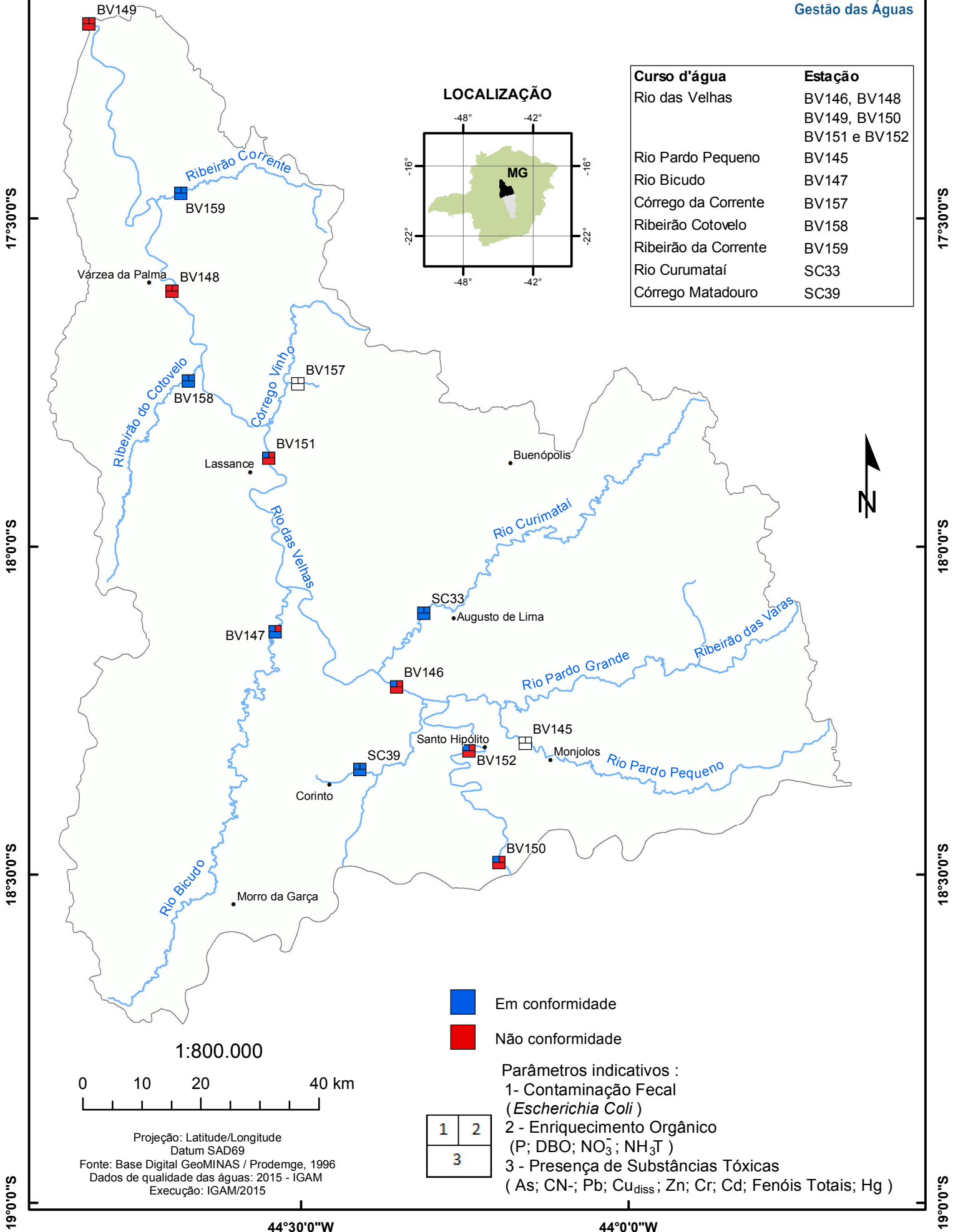
BV157

BV158

BV159

SC33

SC39



Em conformidade



Não conformidade

Parâmetros indicativos :

1- Contaminação Fecal

(*Escherichia Coli*)

2 - Enriquecimento Orgânico

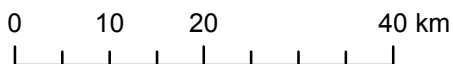
(P; DBO; NO<sub>3</sub><sup>-</sup>; NH<sub>3</sub>T)

3 - Presença de Substâncias Tóxicas

(As; CN<sup>-</sup>; Pb; Cu<sub>diss</sub>; Zn; Cr; Cd; Fenóis Totais; Hg)

1	2
3	

1:800.000



Projeção: Latitude/Longitude

Datum SAD69

Fonte: Base Digital GeoMINAS / Prodemge, 1996

Dados de qualidade das águas: 2015 - IGAM

Execução: IGAM/2015