

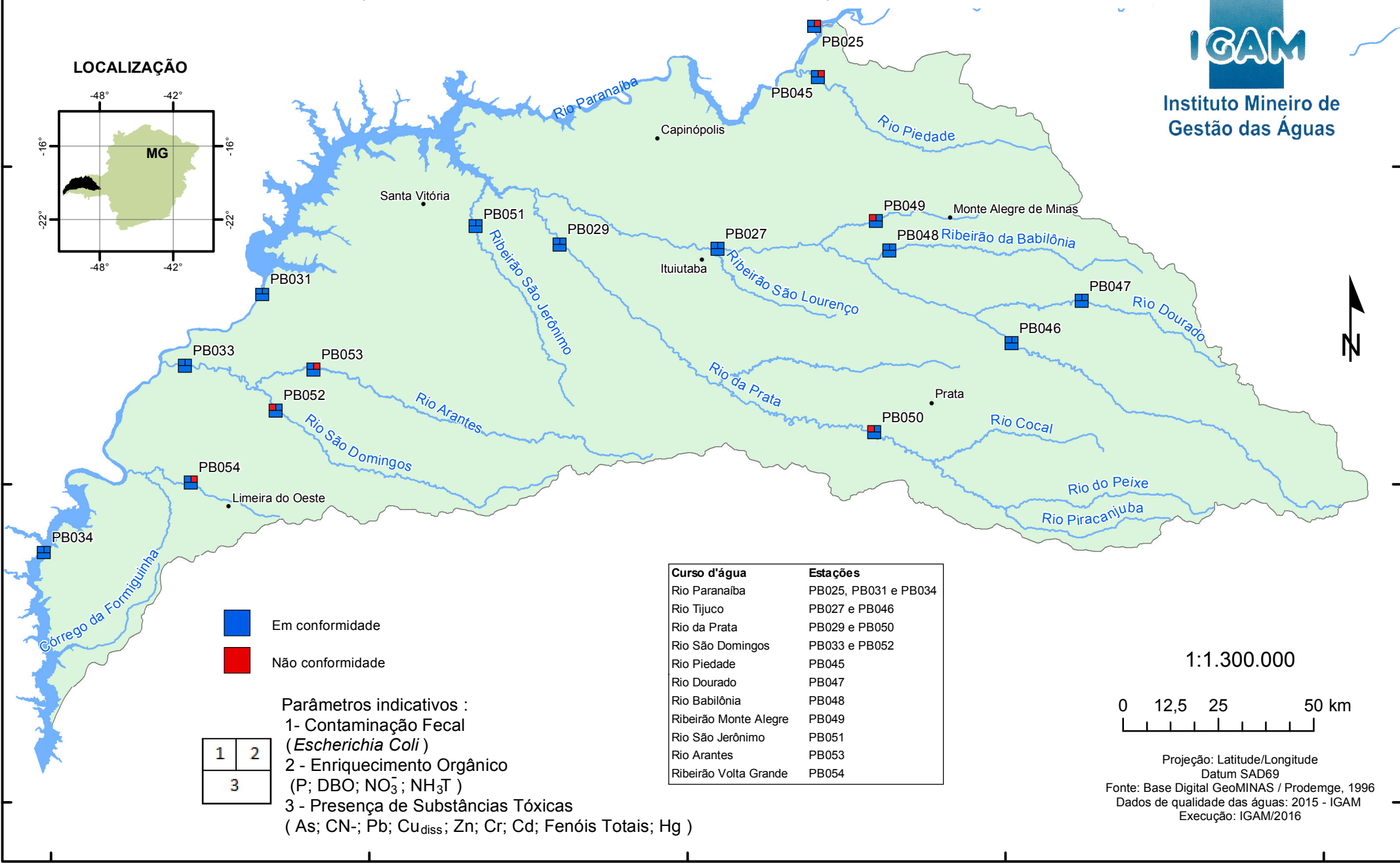
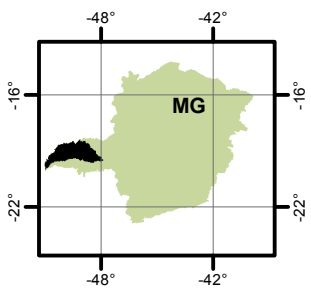
BAIXO RIO PARANAÍBA - UPGRH PN3

PANORAMA DA QUALIDADE DAS ÁGUAS SUPERFICIAIS - QUARTO TRIMESTRE DE 2015



**Instituto Mineiro de
Gestão das Águas**

LOCALIZAÇÃO



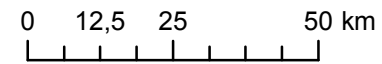
- Em conformidade
- Não conformidade

1	2
3	

Parâmetros indicativos :
 1- Contaminação Fecal (*Escherichia Coli*)
 2 - Enriquecimento Orgânico (P; DBO; NO₃⁻; NH₃T)
 3 - Presença de Substâncias Tóxicas (As; CN⁻; Pb; Cu_{diss}; Zn; Cr; Cd; Fenóis Totais; Hg)

Curso d'água	Estações
Rio Paranaíba	PB025, PB031 e PB034
Rio Tijuco	PB027 e PB046
Rio da Prata	PB029 e PB050
Rio São Domingos	PB033 e PB052
Rio Piedade	PB045
Rio Dourado	PB047
Rio Babilônia	PB048
Ribeirão Monte Alegre	PB049
Rio São Jerônimo	PB051
Rio Arantes	PB053
Ribeirão Volta Grande	PB054

1:1.300.000



Projeção: Latitude/Longitude
 Datum SAD69
 Fonte: Base Digital GeoMINAS / Prodemge, 1996
 Dados de qualidade das águas: 2015 - IGAM
 Execução: IGAM/2016



18°45'0" S

19°30'0" S

20°15'0" S

18°45'0" S

19°30'0" S

20°15'0" S

51°0'0" W 50°15'0" W 49°30'0" W 48°45'0" W 48°0'0" W