

46°0'0"W

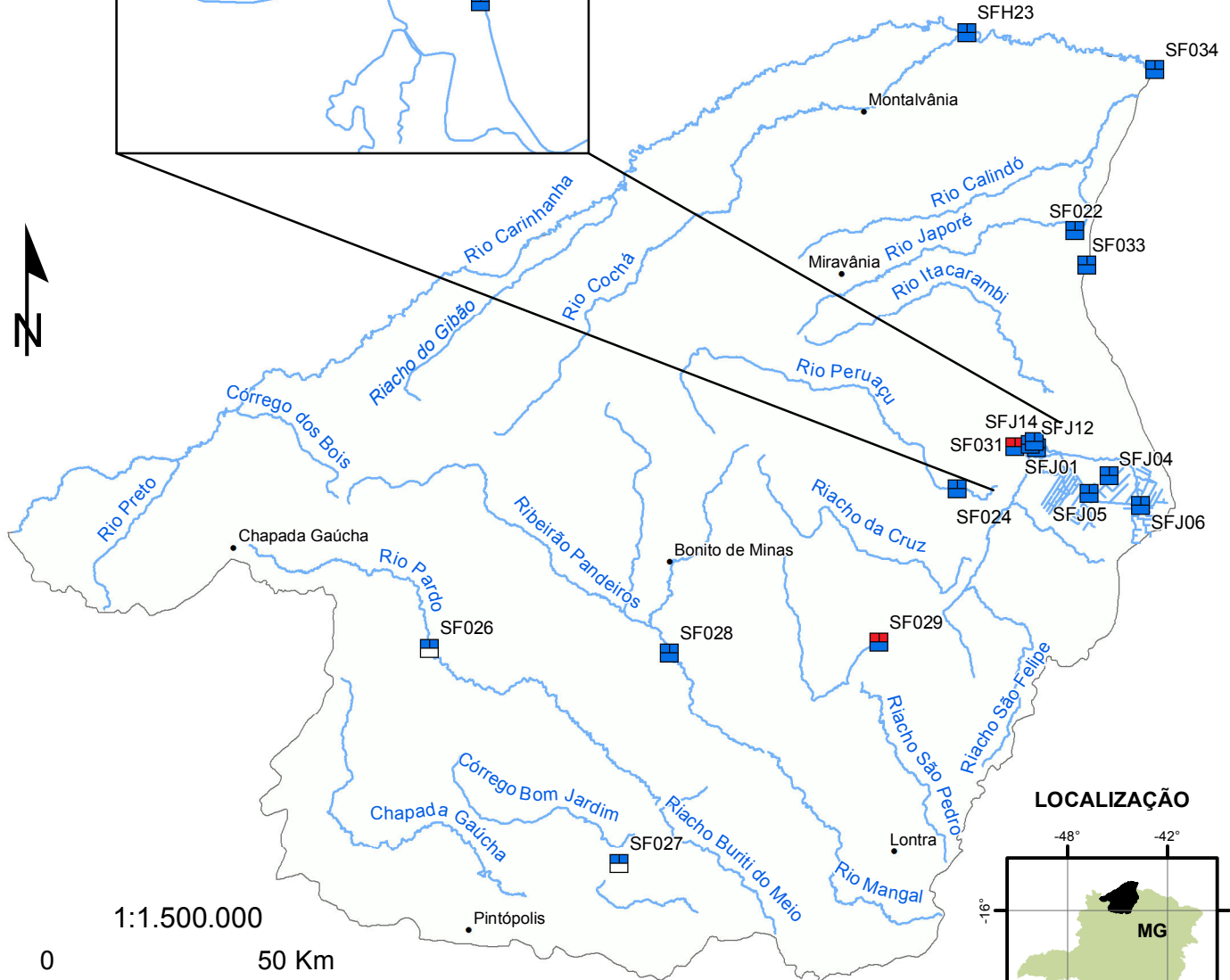
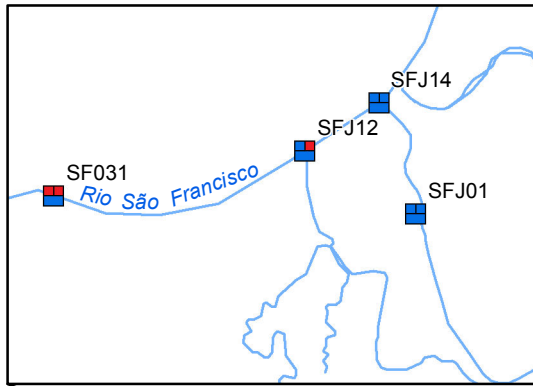
45°0'0"W

44°0'0"W

BACIA DO RIO PANDEIROS - UPGRH SF9

PANORAMA DA QUALIDADE DAS ÁGUAS SUPERFICIAIS

QUARTO TRIMESTRE DE 2015



1:1.500.000



Projeção: Latitude/Longitude
Datum SAD69

Fonte: Base Digital GeoMINAS / Prodemge, 1996
Dados de qualidade das águas: 2015 - IGAM
Execução: IGAM/2016

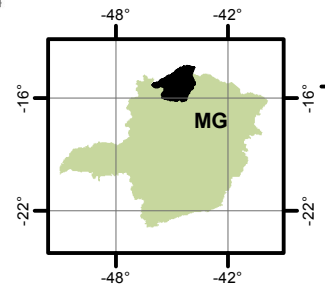
- Em conformidade
- Não conformidade
- Ausência de Resultados

Parâmetros indicativos :

- 1 - Contaminação Fecal (*Escherichia Coli*)
- 2 - Enriquecimento Orgânico (P; DBO; NO₃⁻; NH₃T)
- 3 - Presença de Substâncias Tóxicas (As; CN⁻; Pb; Cu_{diss}; Zn; Cr; Cd; Fenóis Totais; Hg)

| | |
|---|---|
| 1 | 2 |
| 3 | |

LOCALIZAÇÃO



| Cursos d'água | Estações |
|-------------------------------------|-----------------------------|
| Rio Japoré | SF022 |
| Rio Peruaçu | SF024 |
| Rio Pardo | SF026 |
| Ribeirão Pandeiros | SF028 |
| Rio Carinhanha | SF034 e SFH23 |
| Canal de Irrigação Principal CP-1 | SFJ01 |
| Canal de Drenagem Secundária DS-11 | SFJ04 |
| Canal de Drenagem Principal DP-04 | SFJ05 |
| Canal de Irrigação Secundário CS-10 | SFJ06 |
| Rio São Francisco | SF027, SF029, SF031 e SF033 |
| Rio Ilha do Retido | SFJ14 |
| Córrego Serraria | SFJ12 |

46°0'0"W

45°0'0"W

44°0'0"W

14°0'0"S

15°0'0"S

16°0'0"S

17°0'0"S

14°0'0"S

15°0'0"S

16°0'0"S

17°0'0"S