

45°0'0"W

44°0'0"W

43°0'0"W

42°0'0"W

41°0'0"W

BACIA DO RIO DOCE - UPGRHs DO1, DO2, DO3, DO4, DO5 e DO6

QUALIDADE DAS ÁGUAS SUPERFICIAIS - MÉDIA ANUAL DE 2015



Instituto Mineiro de
Gestão das Águas

18°0'0"S

18°0'0"S

19°0'0"S

19°0'0"S

20°0'0"S

20°0'0"S

21°0'0"S

21°0'0"S

- Sede Municipal

CONTAMINAÇÃO POR TÓXICOS

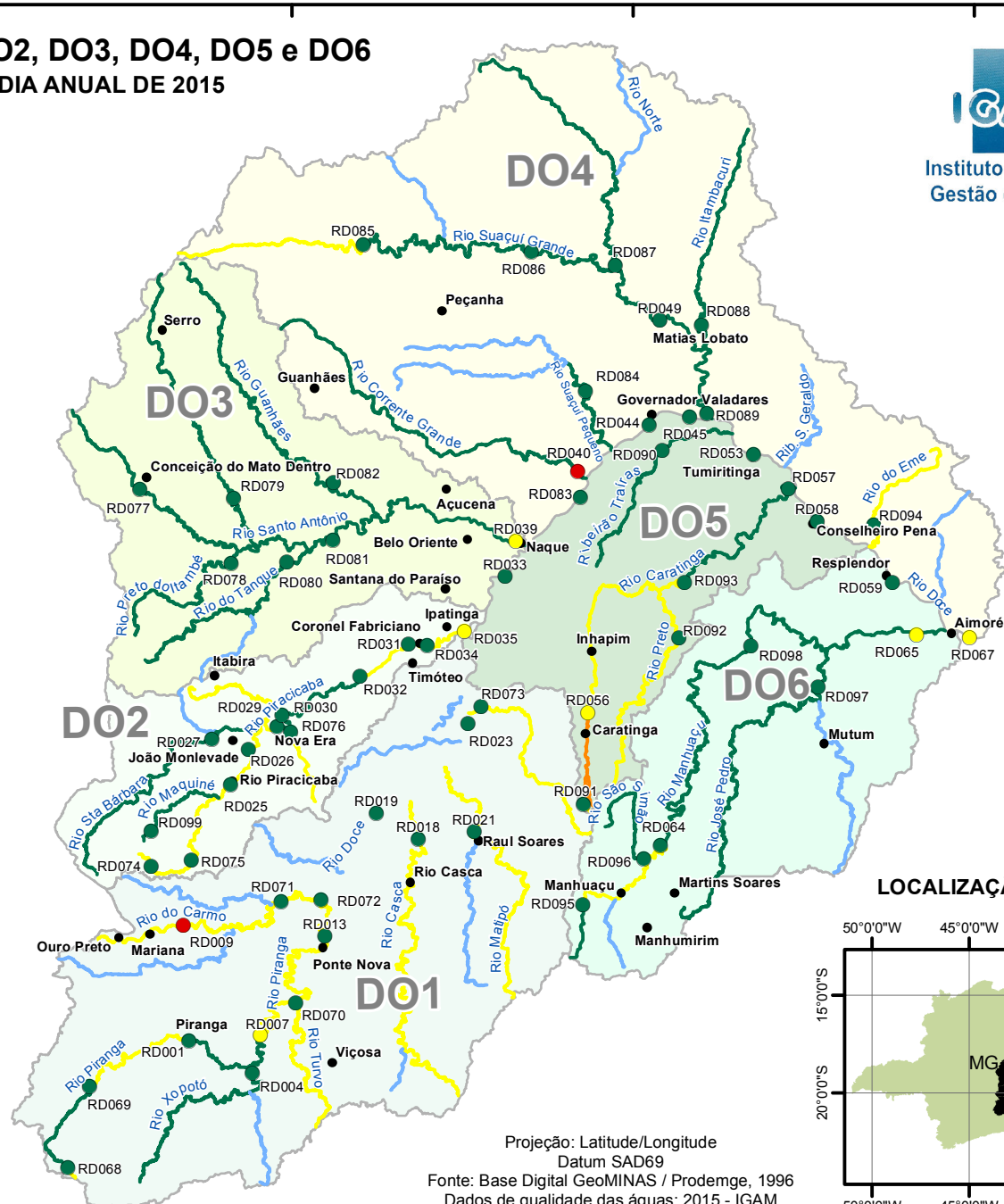
- Baixa
- Média
- Alta
- Classe Especial
- Coleta não realizada

ÍNDICE DE QUALIDADE DA ÁGUA

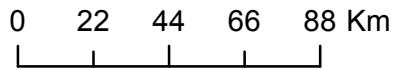
- Sem Estação de Amostragem
- Excelente 90 < IQA ≤ 100
- Bom 70 < IQA ≤ 90
- Médio 50 < IQA ≤ 70
- Ruim 25 < IQA ≤ 50
- Muito Ruim 00 < IQA ≤ 25
- Coleta Não Realizada

UNIDADES DE PLANEJAMENTO

- Rio Caratinga
- Rio Manhuaçu
- Rio Piracicaba
- Rio Piranga
- Rio Santo Antônio
- Rio Suaçuí Grande

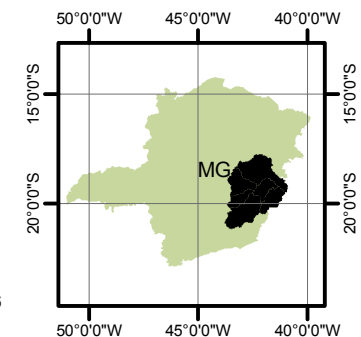


1:2.200.000



Projeção: Latitude/Longitude
Datum SAD69
Fonte: Base Digital GeoMINAS / Prodemge, 1996
Dados de qualidade das águas: 2015 - IGAM
Execução: GEMOQ/IGAM - 2016

LOCALIZAÇÃO



45°0'0"W

44°0'0"W

43°0'0"W

42°0'0"W

41°0'0"W