

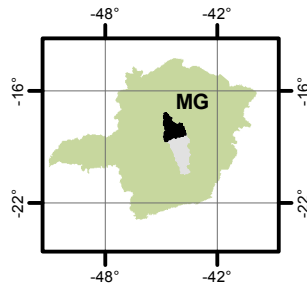
# BACIA DO RIO DAS VELHAS - UPGRH SF5 - Baixo Rio das Velhas

## PANORAMA DA QUALIDADE DAS ÁGUAS SUPERFICIAIS

### PRIMEIRO TRIMESTRE DE 2016



#### LOCALIZAÇÃO



#### Curso d'água

Rio das Velhas

BV146, BV148  
BV149, BV150  
BV151 e BV152

Rio Pardo Pequeno

Rio Bicudo

Córrego da Corrente

Ribeirão Cotovelo

Ribeirão da Corrente

Rio Curumataí

Córrego Matadouro

#### Estação

BV146, BV148

BV149, BV150

BV151 e BV152

BV145

BV147

BV157

BV158

BV159

SC33

SC39

17°30'0"S

18°0'0"S

18°30'0"S

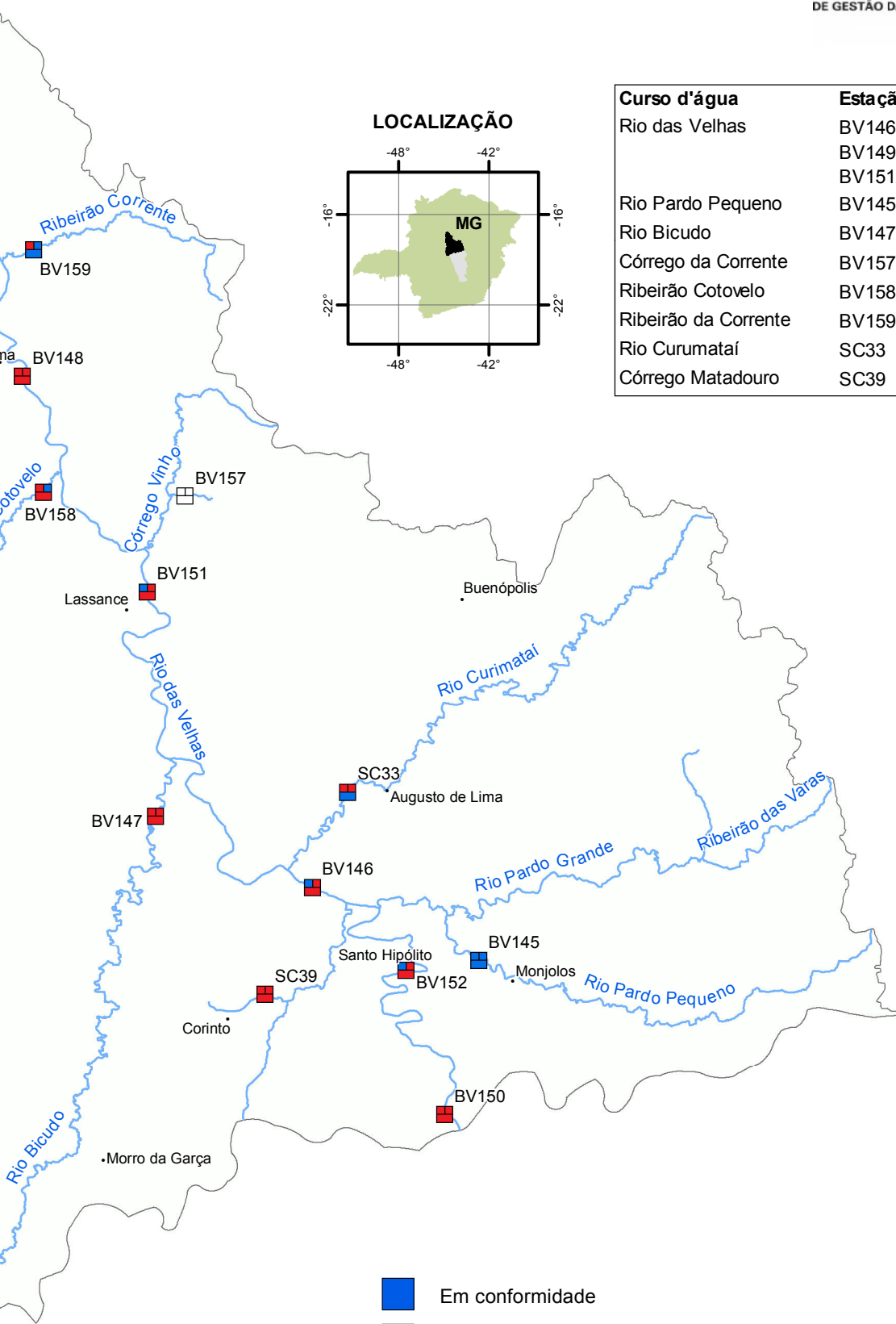
19°0'0"S

17°30'0"S


18°0'0"S

18°30'0"S

19°0'0"S



1:800.000



Projeção: Latitude/Longitude  
Datum SAD69

Fonte: Base Digital GeoMINAS / Prodemge, 1996  
Dados de qualidade das águas: 2016 - IGAM  
Execução: IGAM/2016

1	2
3	

Em conformidade

Não conformidade

Parâmetros indicativos :

1- Contaminação Fecal  
(*Escherichia Coli*)2 - Enriquecimento Orgânico  
(P; DBO; NO<sub>3</sub><sup>-</sup>; NH<sub>3</sub>T)3 - Presença de Substâncias Tóxicas  
(As; CN<sup>-</sup>; Pb; Cu<sub>diss</sub>; Zn; Cr; Cd; Fenóis Totais; Hg)