

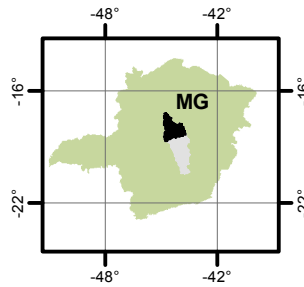
# BACIA DO RIO DAS VELHAS - UPGRH SF5 - Baixo Rio das Velhas

## PANORAMA DA QUALIDADE DAS ÁGUAS SUPERFICIAIS

### SEGUNDO TRIMESTRE DE 2016



#### LOCALIZAÇÃO



#### Curso d'água

Rio das Velhas

#### Estação

BV146, BV148

BV149, BV150

BV151 e BV152

Rio Pardo Pequeno

BV145

Rio Bicudo

BV147

Córrego da Corrente

BV157

Ribeirão Cotovelo

BV158

Ribeirão da Corrente

BV159

Rio Curumataí

SC33

Córrego Matadouro

SC39

17°30'0"S

18°0'0"S

18°30'0"S

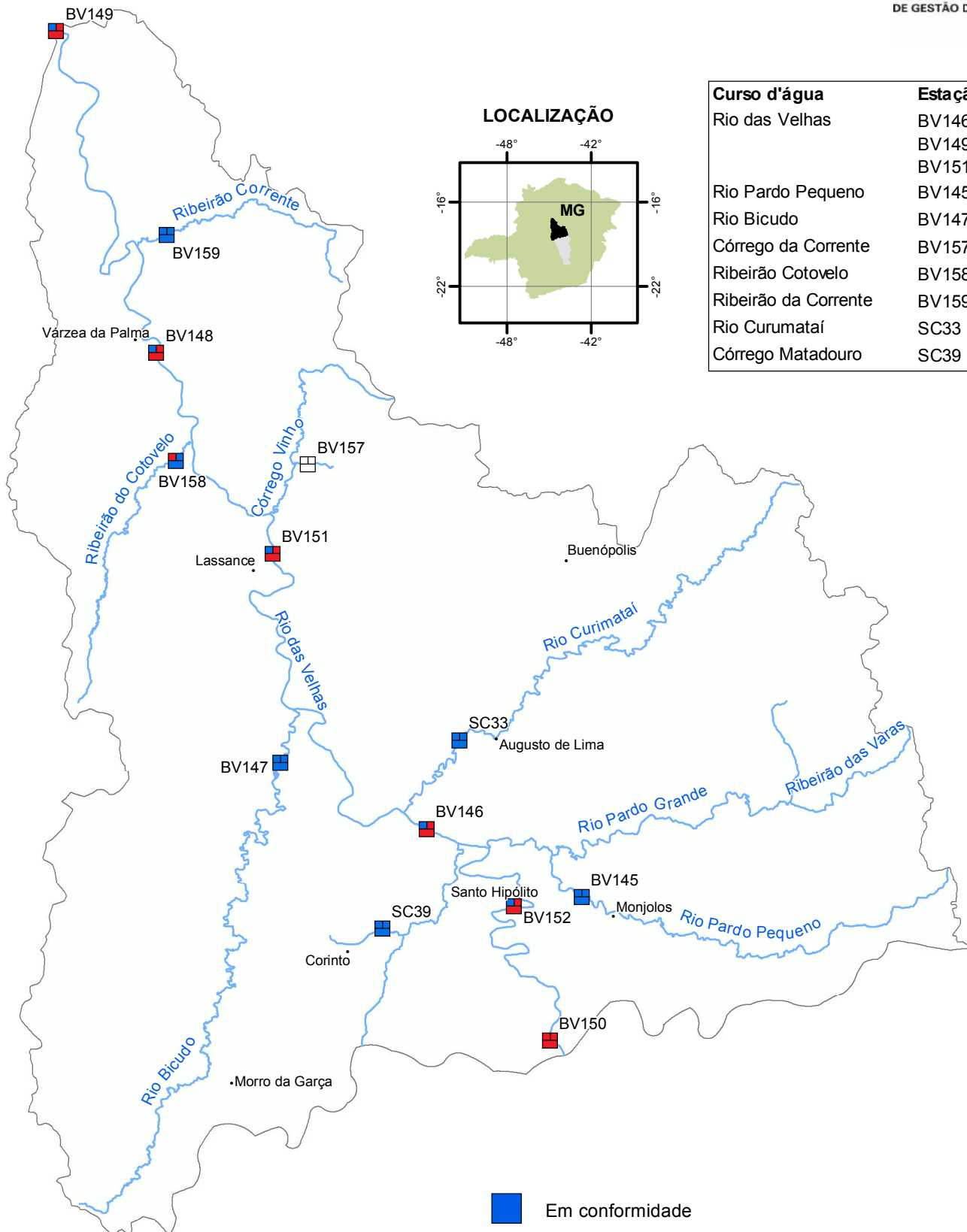
19°0'0"S

17°30'0"S

18°0'0"S

18°30'0"S

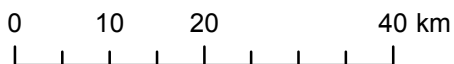
19°0'0"S



Em conformidade



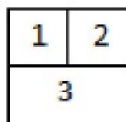
Não conformidade



1:800.000

Projeção: Latitude/Longitude  
Datum SIRGAS 2000

Fonte: Base Digital GeoMINAS / Prodemge, 1996  
Dados de qualidade das águas: 2016 - IGAM  
Execução: IGAM/2016



Parâmetros indicativos :

1 - Contaminação Fecal  
(*Escherichia Coli*)

2 - Enriquecimento Orgânico  
(P; DBO; NO<sub>3</sub><sup>-</sup>; NH<sub>3</sub>T)

3 - Presença de Substâncias Tóxicas  
(As; CN<sup>-</sup>; Pb; Cu<sub>diss</sub>; Zn; Cr; Cd; Fenóis Totais; Hg)