

BACIA DO RIO SÃO FRANCISCO - UPGRH SF5

SUB-BACIA DO RIO DAS VELHAS

QUALIDADE DAS ÁGUAS SUPERFICIAIS - MÉDIA ANUAL DE 2016

17°20'0"S
18°0'0"S
18°40'0"S
19°20'0"S
20°0'0"S

CONTAMINAÇÃO POR TÓXICOS

- Baixa
- Média
- Alta
- Classe Especial
- Coleta não realizada

ÍNDICE DE QUALIDADE DA ÁGUA

- ~ Sem Estação de Amostragem
- ~ Excelente 90 < IQA ≤ 100
- ~ Bom 70 < IQA ≤ 90
- ~ Médio 50 < IQA ≤ 70
- ~ Ruim 25 < IQA ≤ 50
- ~ Muito Ruim 00 < IQA ≤ 25
- ~ Coleta Não Realizada

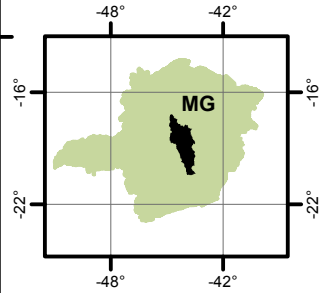
UNIDADES DE PLANEJAMENTO

- Bacia do Rio das Velhas
- Sede Municipal

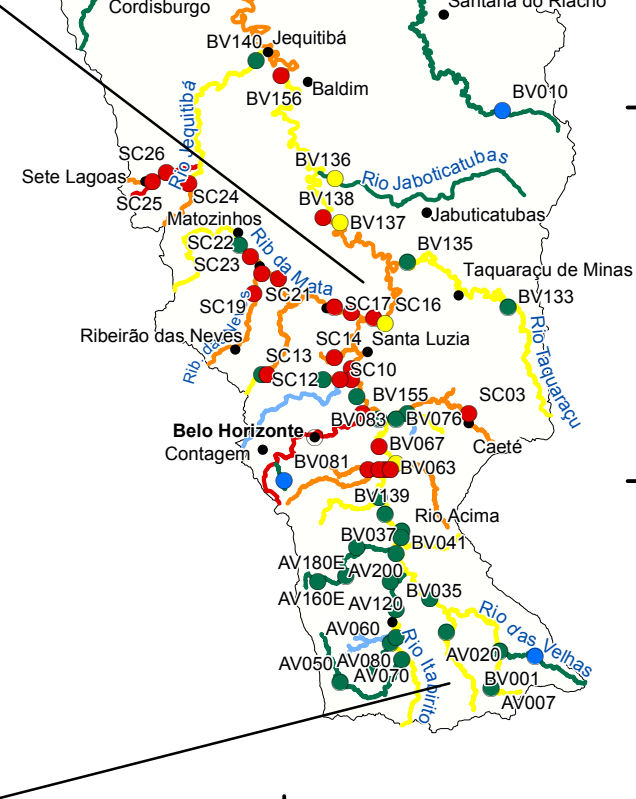
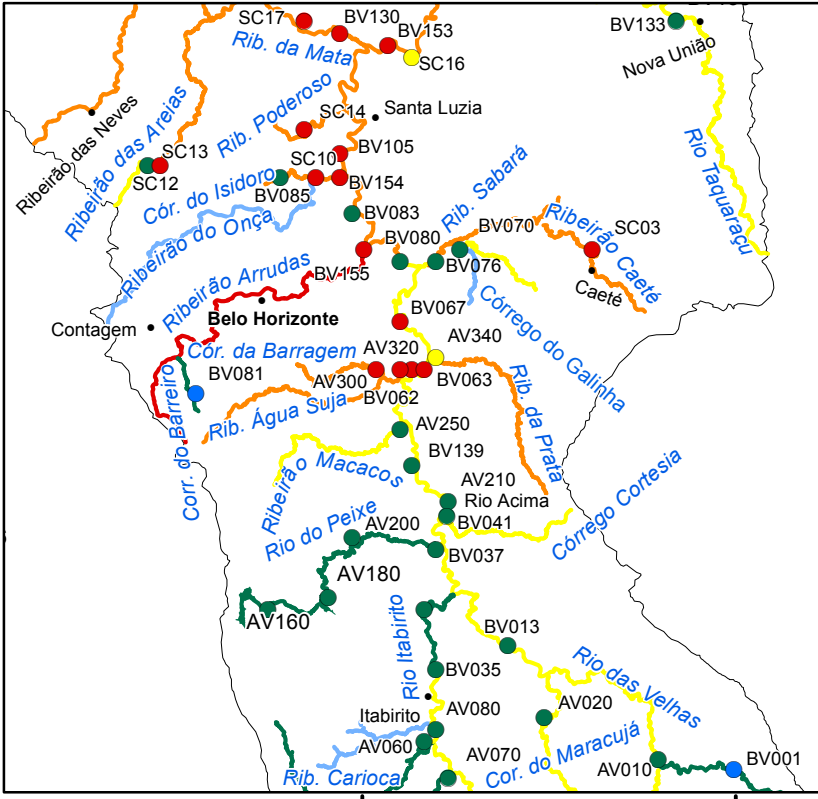
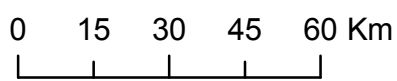
Projeção: Latitude/Longitude - Datum SIRGAS 2000
 Fonte: Base Digital GeoMINAS / Prodemge, 1996
 Dados de qualidade das águas: 2016 - IGAM
 Execução: GEMOQ/IGAM - 2017

*Em corpos de água enquadrados em Classe Especial, não é realizado o cálculo da CT.

LOCALIZAÇÃO



1:1.500.000



46°0'0"W 45°20'0"W 44°40'0"W 44°0'0"W