

BACIA DO RIO DAS VELHAS - UGRH SF5 - Alto Rio das Velhas

PANORAMA DA QUALIDADE DAS ÁGUAS SUPERFICIAIS - 2016

19°45'0"S

19°45'0"S

20°0'0"S

20°0'0"S

20°15'0"S

20°15'0"S

20°30'0"S

20°30'0"S

20°45'0"S

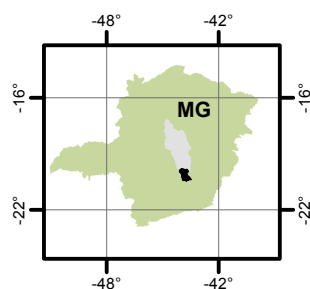
20°45'0"S

Contagem

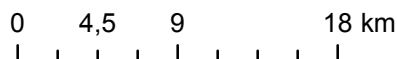
Belo Horizonte

Caeté

LOCALIZAÇÃO






1:425.000



Projeção: Latitude/Longitude
Datum SIRGAS 2000

Fonte: Base Digital GeoMINAS / Prodemge, 1996
Dados de qualidade das águas: 2016 - IGAM
Execução: IGAM/2017

Curso d'água	Estação
Rio das Velhas	AV010, AV210, BV001, BV013, BV037, BV063, BV067, BV080, BV083, BV105, BV139, BV141, BV142, BV153, BV156 e SC16
Ribeirão Funil	AV007
Rio Maracujá	AV020
Ribeirão do Silva ou Ribeirão Mata Porcos	AV050
Ribeirão Carioca	AV060
Ribeirão Mata Porcos	AV070
Rio Itabirito	AV080 e BV035
Córrego Moleque	AV120
Lagoa dos Ingleses ou Represa Lagoa Grande	AV160
Represa da Codoma	AV180
Rio do Peixe	AV200
Ribeirão dos Macacos	AV250
Córrego da Barragem	AV300
Córrego da Mina	AV320
Ribeirão da Prata	AV340
Ribeirão Cortesia	BV041
Ribeirão Água Suja	BV062
Córrego do Galinha	BV070
Ribeirão Sabará	BV076
Córrego Clemente ou Córrego do Barreiro	BV081
Ribeirão Isidoro	BV085
Ribeirão do Onça	BV154 e SC10
Ribeirão Arrudas	BV155
Córrego Caeté	SC03

	Em conformidade
	Não conformidade
	Ausência de Resultados

1	2
3	

Parâmetros indicativos :

- 1- Contaminação Fecal (*Escherichia Coli*)
- 2 - Enriquecimento Orgânico (P; DBO; NO_3^- ; NH_3T)
- 3 - Presença de Substâncias Tóxicas (As; CN⁻; Pb; Cu_{diss} ; Zn; Cr; Cd; Fenóis Totais; Hg)

As estações BV001 e BV081 estão localizadas em trechos de classe especial. Para fins de comparação utilizaram-se os limites estabelecidos na DN COPAM/CERH N° 01/2008 para trechos de classe 1.