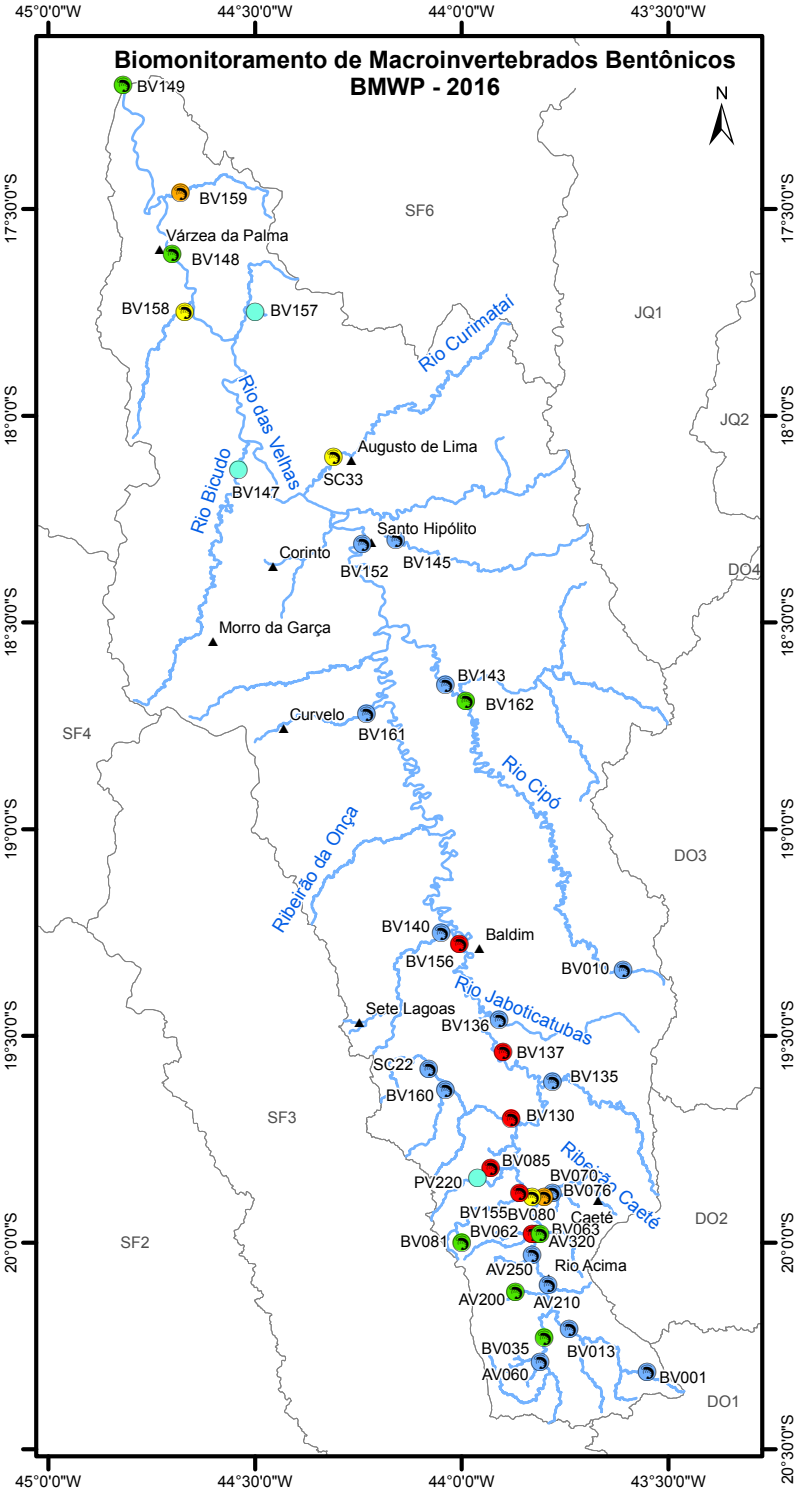

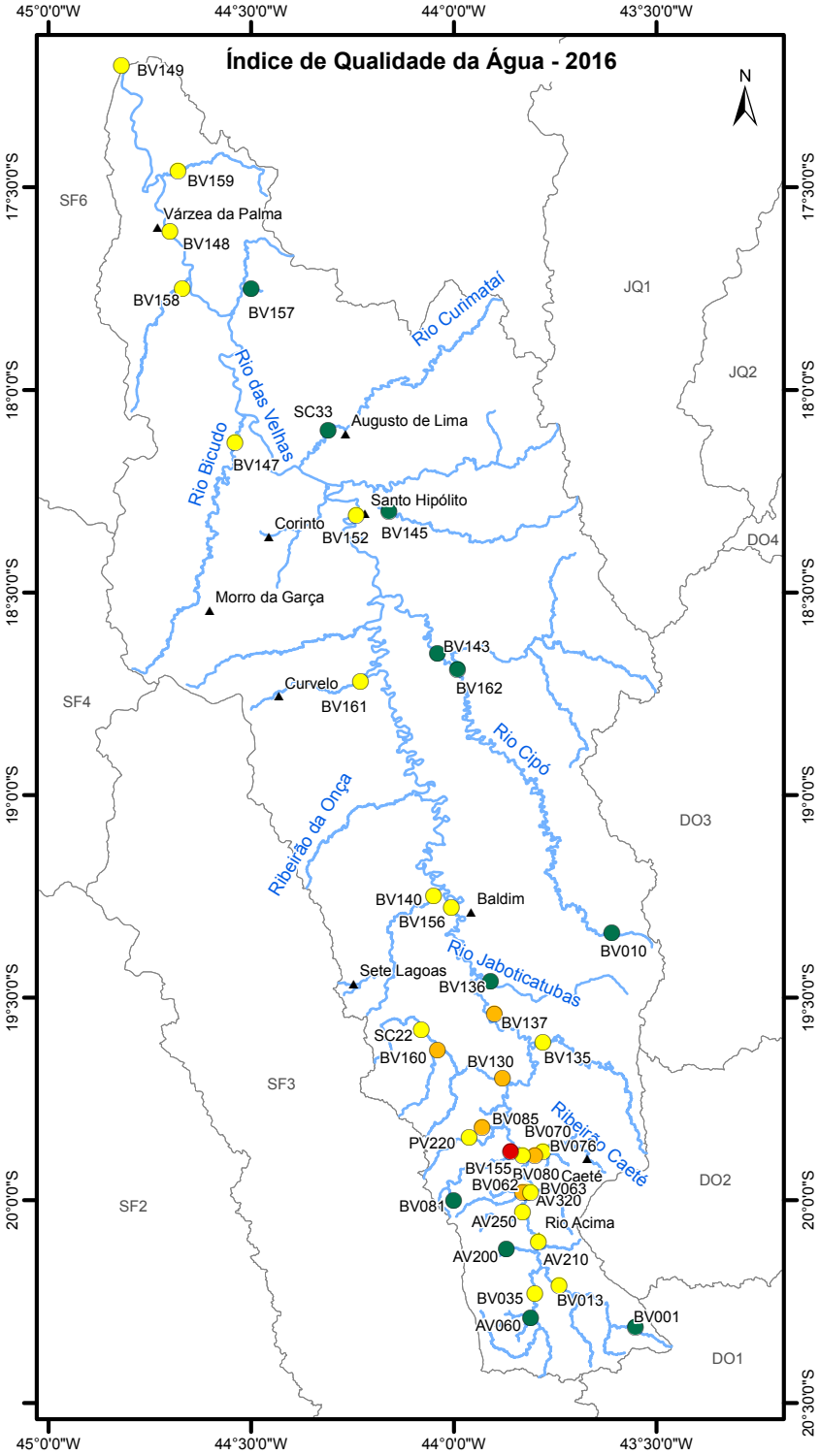

Igam
Instituto Mineiro de Gestão das Águas

MINAS GERAIS
GOVERNO DE TODOS

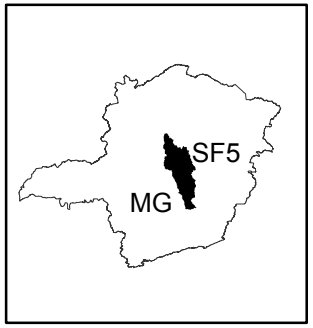

Classes de Qualidade - BMWP

- Excelente
- Bom
- Regular
- Ruim
- Péssimo
- Sem Amostra

Índice de Qualidade da Água

- Excelente
- Bom
- Médio
- Ruim
- Muito Ruim
- Sem Amostra
- Sedes
- Hidrografia
- UPGRH

Projeção: Latitude/Longitude
Datum SIRGAS 2000
Fonte: Base Digital GeoMINAS / Prodemge, 1996
Hidrografia: IGAM, 2015
Dados de Qualidade da Água: IGAM, 2016
Execução: IGAM - 2017

0 370 740 1.480 km