

44°30'0"W

44°0'0"W

43°30'0"W

43°0'0"W

BACIAS DOS RIOS PRETO E PARAIBUNA - UPGRH PS1

PANORAMA DA QUALIDADE DAS ÁGUAS SUPERFICIAIS - PRIMEIRO TRIMESTRE DE 2017



21°30'0"S

21°30'0"S

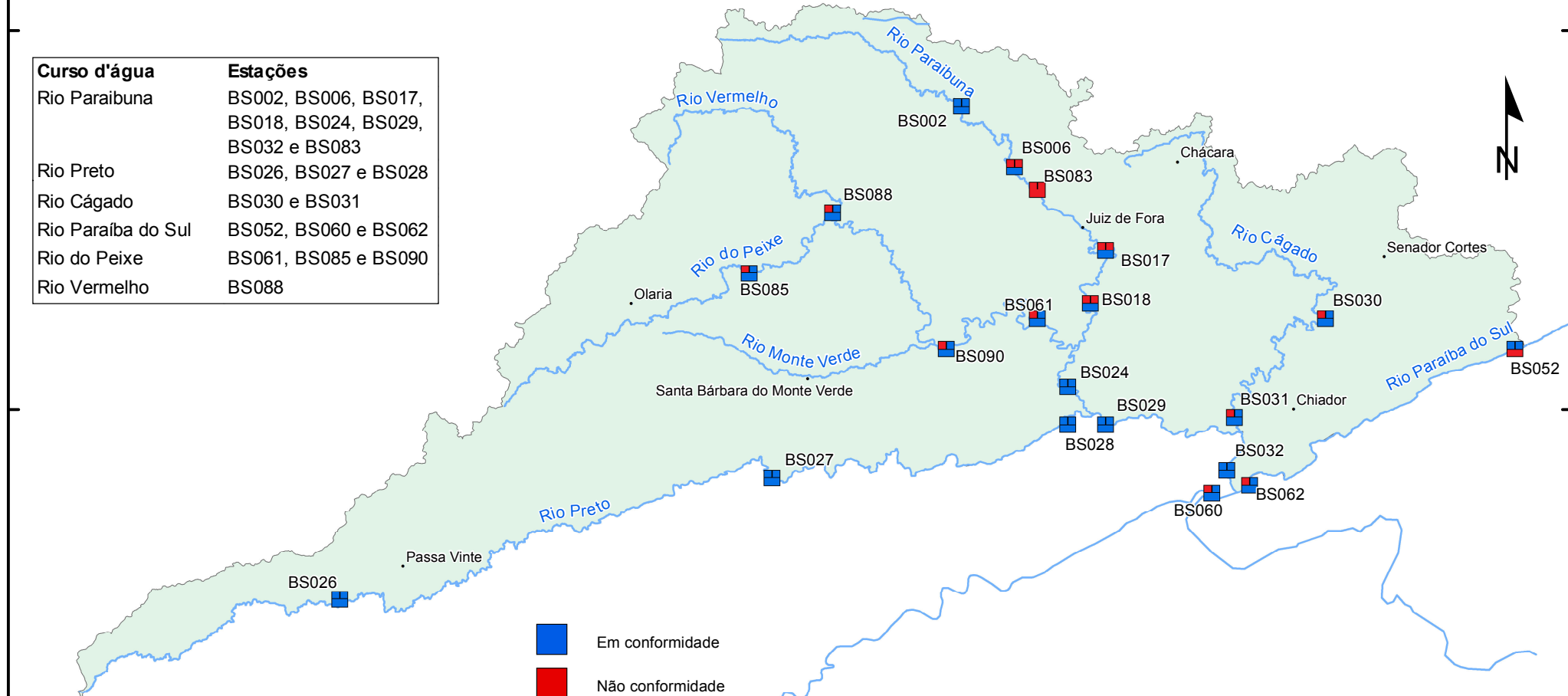
Curso d'água	Estações
Rio Paraibuna	BS002, BS006, BS017, BS018, BS024, BS029, BS032 e BS083
Rio Preto	BS026, BS027 e BS028
Rio Cágado	BS030 e BS031
Rio Paraíba do Sul	BS052, BS060 e BS062
Rio do Peixe	BS061, BS085 e BS090
Rio Vermelho	BS088

22°0'0"S

22°0'0"S

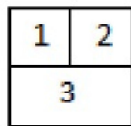
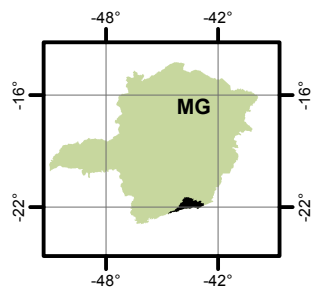
22°30'0"S

22°30'0"S



- Em conformidade
- Não conformidade
- Ausência de Resultados

LOCALIZAÇÃO



Parâmetros indicativos :

- 1- Contaminação Fecal (*Escherichia Coli*)
- 2 - Enriquecimento Orgânico (P; DBO; NO₃⁻; NH₃T)
- 3 - Presença de Substâncias Tóxicas (As; CN⁻; Pb; Cu_{diss}; Zn; Cr; Cd; Fenóis Totais; Hg)

1:850.000



Projeção: Latitude/Longitude
 Datum SIRGAS 2000
 Fonte: Base Digital GeoMINAS / Prodemge, 1996
 Dados de qualidade das águas: 2017 - IGAM
 Execução: IGAM/2017

44°30'0"W

44°0'0"W

43°30'0"W

43°0'0"W