

45°30'0"W

45°0'0"W

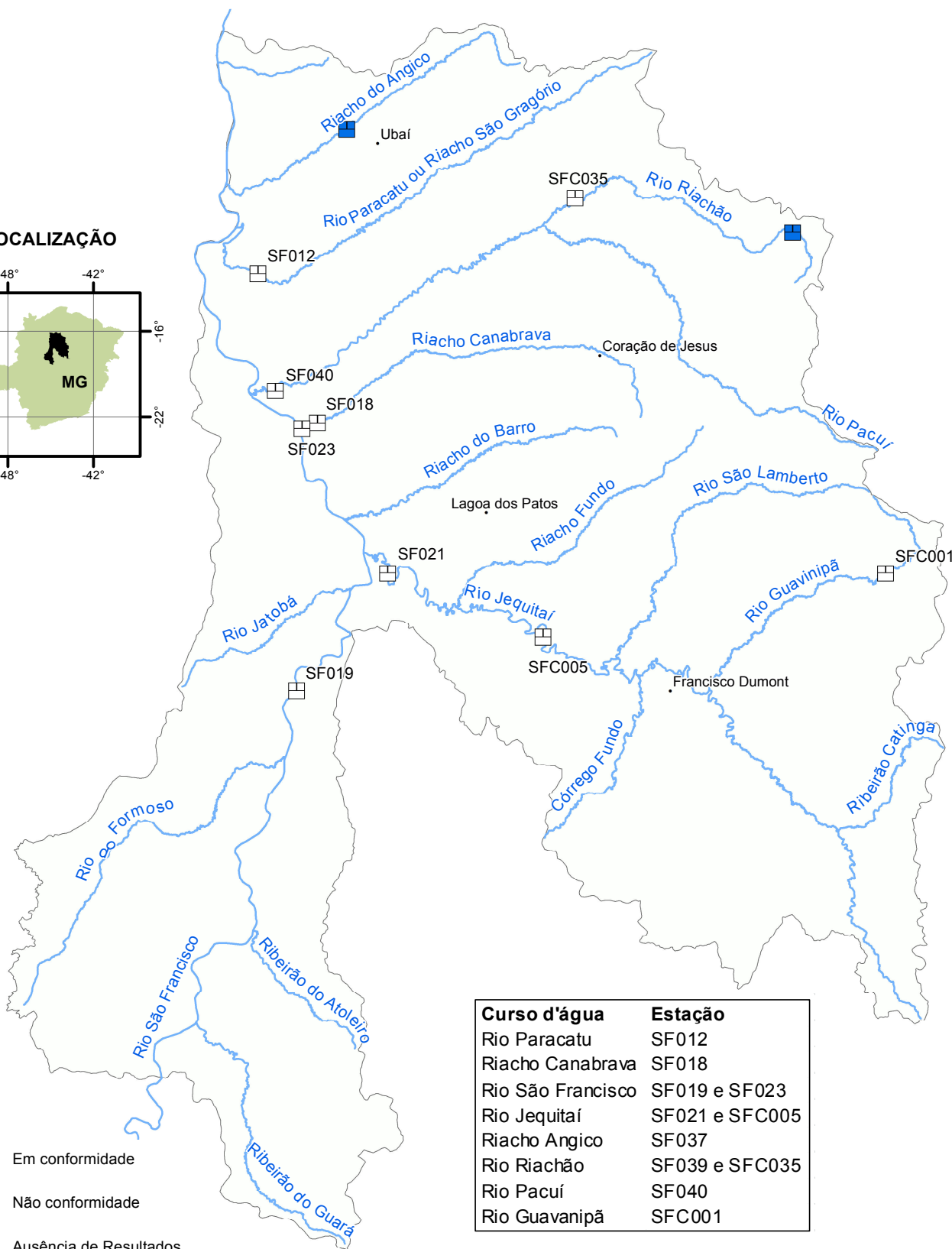
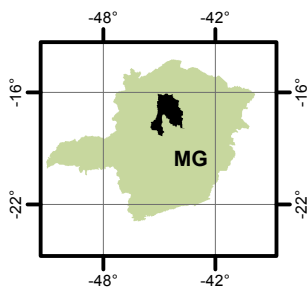
44°30'0"W

44°0'0"W

BACIAS DOS RIOS JEQUITAI E PACUI - UPGRH SF6 PANORAMA DA QUALIDADE DAS ÁGUAS SUPERFICIAIS PRIMEIRO TRIMESTRE DE 2017



LOCALIZAÇÃO



Curso d'água	Estação
Rio Paracatu	SF012
Riacho Canabrava	SF018
Rio São Francisco	SF019 e SF023
Rio Jequitai	SF021 e SFC005
Riacho Angico	SF037
Rio Riachão	SF039 e SFC035
Rio Pacuí	SF040
Rio Guavanipã	SFC001

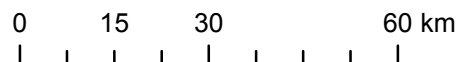
- Em conformidade
- Não conformidade
- Ausência de Resultados

Parâmetros indicativos :

- 1 - Contaminação Fecal (*Escherichia Coli*)
- 2 - Enriquecimento Orgânico (P; DBO; NO₃⁻; NH₃T)
- 3 - Presença de Substâncias Tóxicas (As; CN⁻; Pb; Cu_{diss}; Zn; Cr; Cd; Fenóis Totais; Hg)

1	2
3	

1:1.200.000



Projeção: Latitude/Longitude
Datum SIRGAS 2000
Fonte: Base Digital GeoMINAS / Prodemge, 1996
Dados de qualidade das águas: 2017 - IGAM
Execução: IGAM/2017

45°30'0"W

45°0'0"W

44°30'0"W

44°0'0"W

16°0'0"S

16°30'0"S

17°0'0"S

17°30'0"S

18°0'0"S

18°30'0"S

16°0'0"S

16°30'0"S

17°0'0"S

17°30'0"S

18°0'0"S

18°30'0"S