

44°5'0"W

44°0'0"W

43°55'0"W

# BACIA DO RIO DAS VELHAS - REDE DIRIGIDA DA BACIA DO RIBEIRÃO DA PAMPULHA

## Qualidade das Águas Superficiais - Segundo Trimestre de 2012



19°50'0"S

19°50'0"S

19°55'0"S

19°55'0"S

19°55'0"S

19°55'0"S

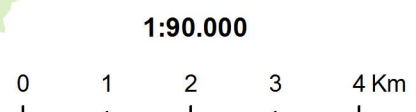
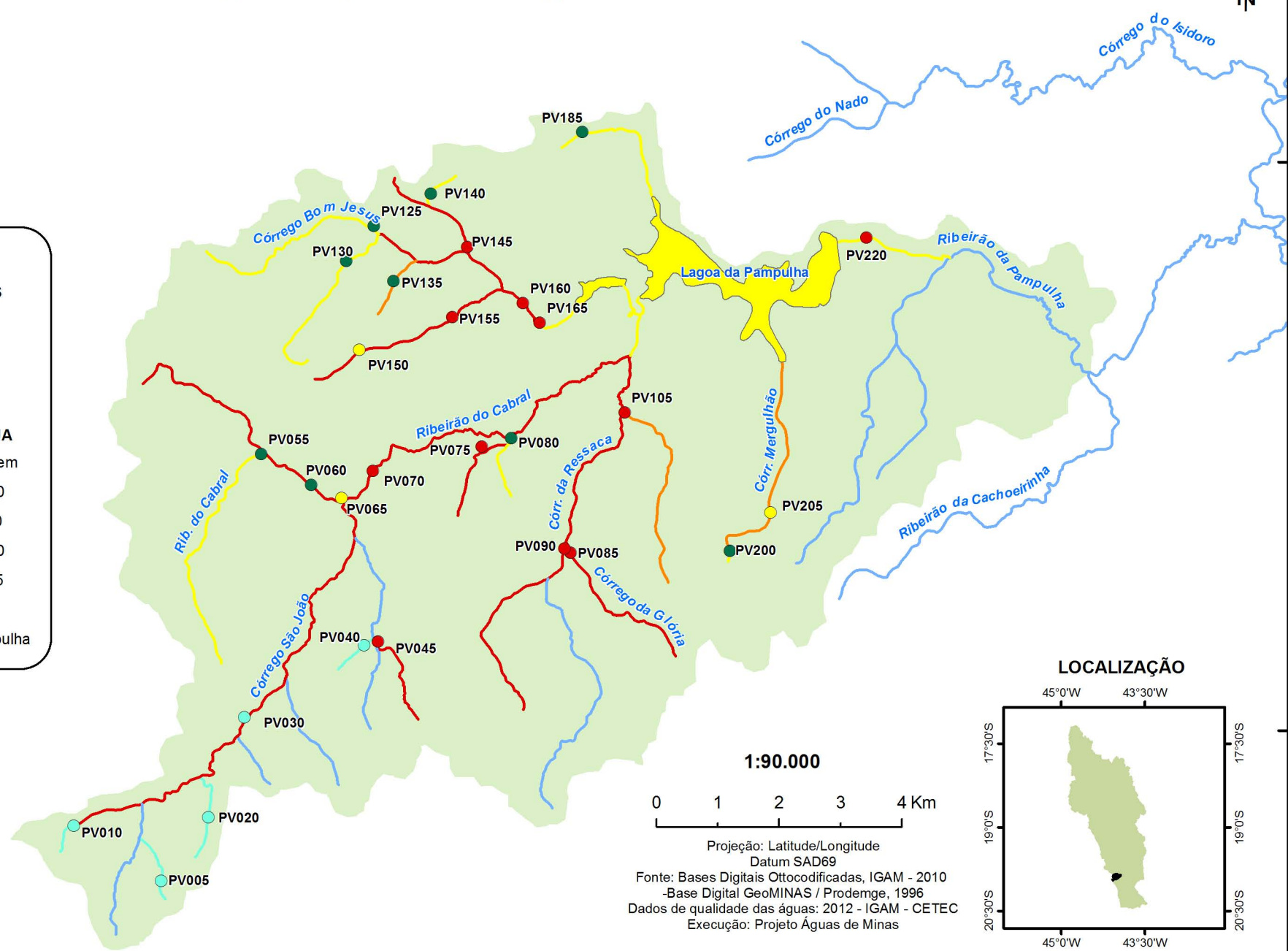
**Legenda**

**CONTAMINAÇÃO POR TÓXICOS**

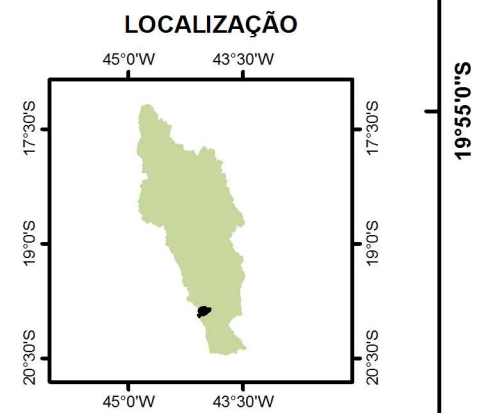
- Baixa
- Média
- Alta
- Coleta Não Realizada

**ÍNDICE DE QUALIDADE DA ÁGUA**

- Sem Estação de Amostragem
- Bom  $70 < IQA \leq 90$
- Médio  $50 < IQA \leq 70$
- Ruim  $25 < IQA \leq 50$
- Muito Ruim  $00 < IQA \leq 25$
- Coleta Não Realizada
- Bacia do Ribeirão da Pampulha



Projeção: Latitude/Longitude  
 Datum SAD69  
 Fonte: Bases Digitais Ottocodificadas, IGAM - 2010  
 -Base Digital GeoMINAS / Prodemge, 1996  
 Dados de qualidade das águas: 2012 - IGAM - CETEC  
 Execução: Projeto Águas de Minas



44°5'0"W

44°0'0"W

43°55'0"W