

44°5'0"W

44°0'0"W

43°55'0"W

BACIA DO RIO DAS VELHAS - REDE DIRIGIDA DA BACIA DO RIBEIRÃO DA PAMPULHA

Qualidade das Águas Superficiais - Quarto Trimestre de 2012



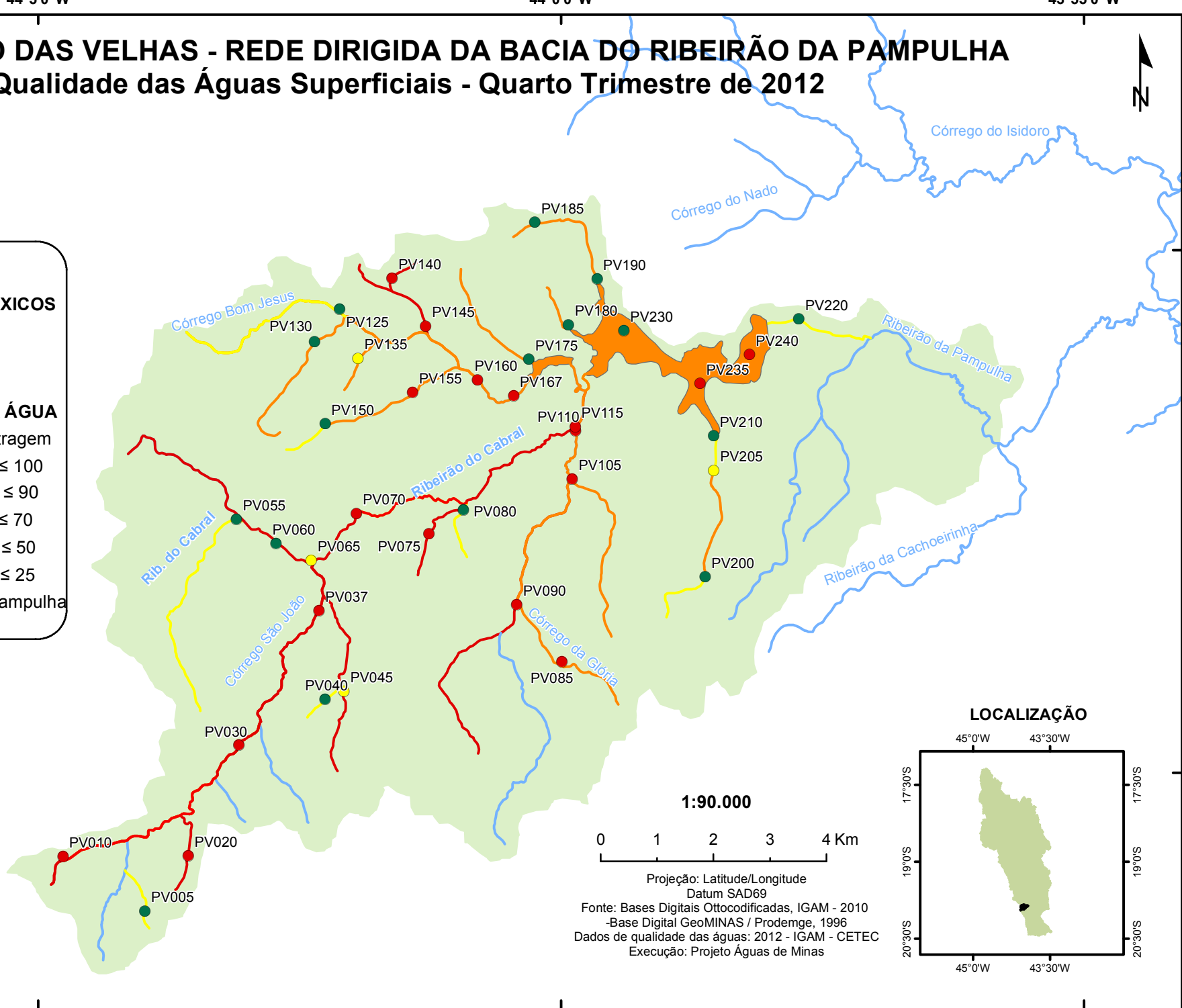
Legenda

CONTAMINAÇÃO POR TÓXICOS

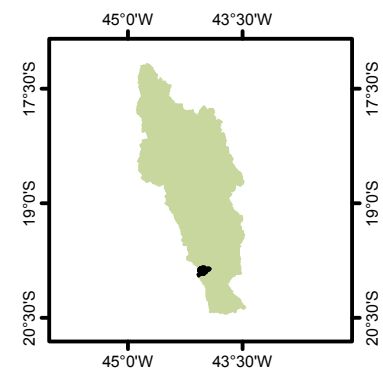
- Baixa
- Média
- Alta

ÍNDICE DE QUALIDADE DA ÁGUA

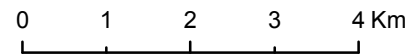
- ~ Sem Estação de Amostragem
- ~ Excelente $90 < IQA \leq 100$
- ~ Bom $70 < IQA \leq 90$
- ~ Médio $50 < IQA \leq 70$
- ~ Ruim $25 < IQA \leq 50$
- ~ Muito Ruim $00 < IQA \leq 25$
- Bacia do Ribeirão da Pampulha



LOCALIZAÇÃO



1:90.000



Projeção: Latitude/Longitude
 Datum SAD69
 Fonte: Bases Digitais Ottocodificadas, IGAM - 2010
 -Base Digital GeoMINAS / Prodemge, 1996
 Dados de qualidade das águas: 2012 - IGAM - CETEC
 Execução: Projeto Águas de Minas

44°5'0"W

44°0'0"W

43°55'0"W

19°50'0"S

19°50'0"S

19°55'0"S

19°55'0"S