

44°5'0"W

44°0'0"W

BACIA DO RIO DAS VELHAS - REDE DIRIGIDA DA BACIA DO RIBEIRÃO PAMPULHA

CONTAMINAÇÃO POR TÓXICOS

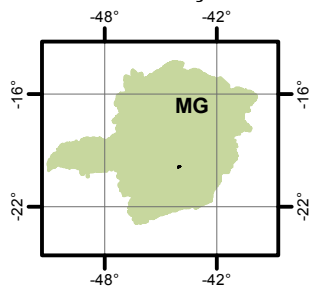
4º Trimestre de 2015



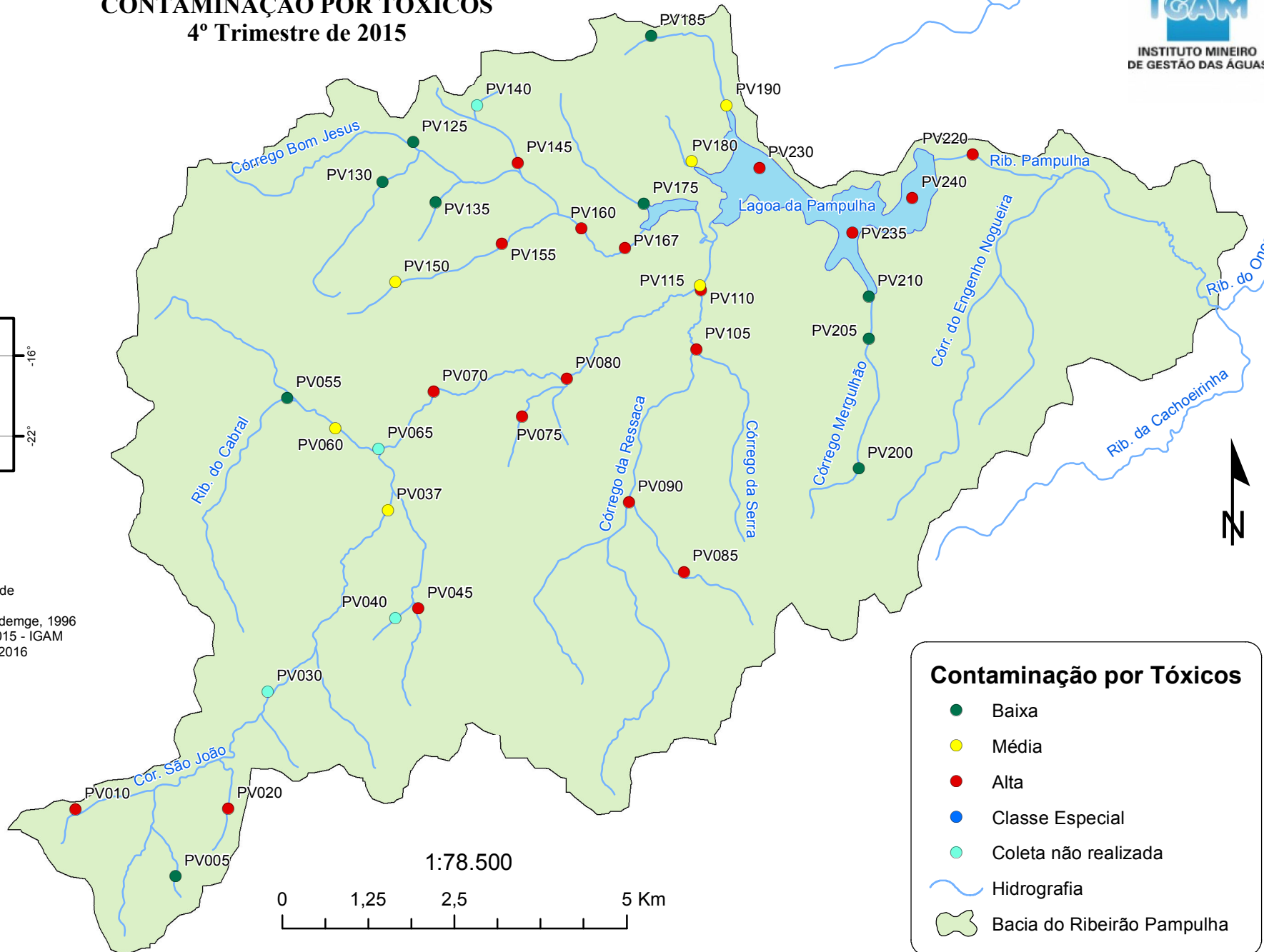
19°50'0"S

19°55'0"S

LOCALIZAÇÃO




Projeção: Latitude/Longitude
Datum SAD69
Fonte: Base Digital GeoMINAS / Prodemge, 1996
Dados de qualidade das águas: 2015 - IGAM
Execução: GEMOQ/IGAM - 2016



Contaminação por Tóxicos

- Baixa
- Média
- Alta
- Classe Especial
- Coleta não realizada
- Hidrografia
- Bacia do Ribeirão Pampulha

1:78.500



44°5'0"W

44°0'0"W

19°50'0"S

19°55'0"S