

44°5'0"W

44°0'0"W

43°55'0"W

# BACIA DO RIO DAS VELHAS - REDE DIRIGIDA DA BACIA DO RIBEIRÃO PAMPULHA

## PANORAMA DA QUALIDADE DAS ÁGUAS SUPERFICIAIS

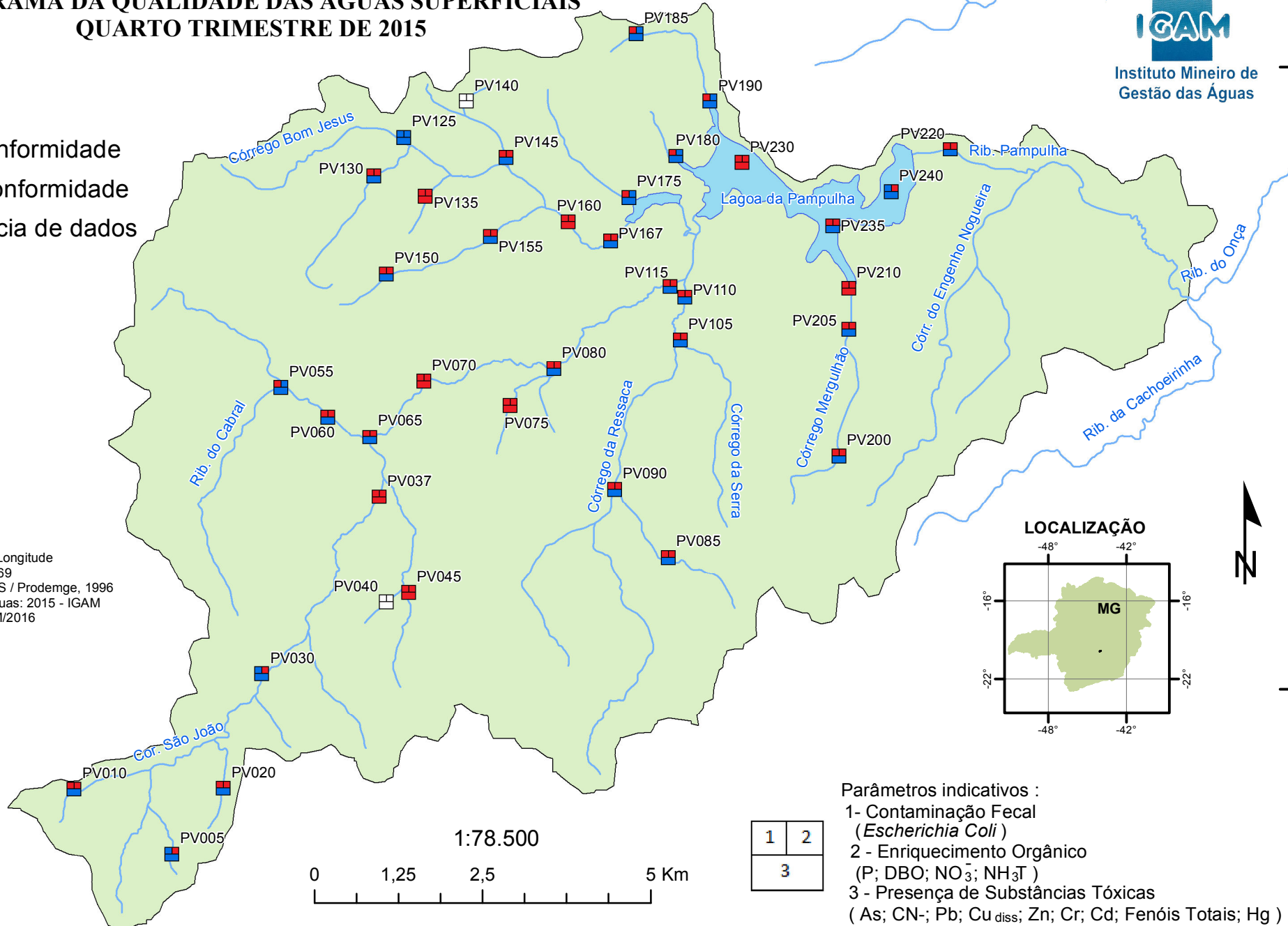
### QUARTO TRIMESTRE DE 2015



Instituto Mineiro de  
Gestão das Águas

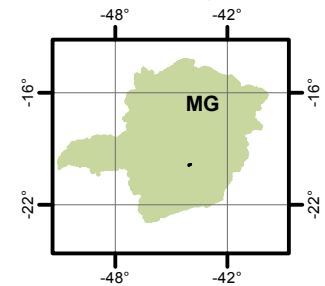
#### LEGENDA

- Em conformidade
- Não conformidade
- Ausência de dados

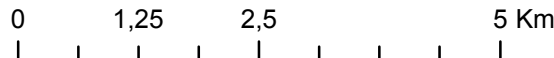


Projeção: Latitude/Longitude  
Datum SAD69  
Fonte: Base Digital GeoMINAS / Prodemge, 1996  
Dados de qualidade das águas: 2015 - IGAM  
Execução: IGAM/2016

#### LOCALIZAÇÃO



1:78.500



1	2
3	

Parâmetros indicativos :

- 1- Contaminação Fecal (*Escherichia Coli*)
- 2 - Enriquecimento Orgânico (P; DBO; NO<sub>3</sub><sup>-</sup>; NH<sub>3</sub>T)
- 3 - Presença de Substâncias Tóxicas (As; CN<sup>-</sup>; Pb; Cu<sub>diss</sub>; Zn; Cr; Cd; Fenóis Totais; Hg)

44°5'0"W

44°0'0"W

43°55'0"W

19°50'0"S

19°50'0"S

19°55'0"S

19°55'0"S