

44°5'0"W

44°0'0"W

# BACIA DO RIO DAS VELHAS - REDE DIRIGIDA DA BACIA DO RIBEIRÃO PAMPULHA

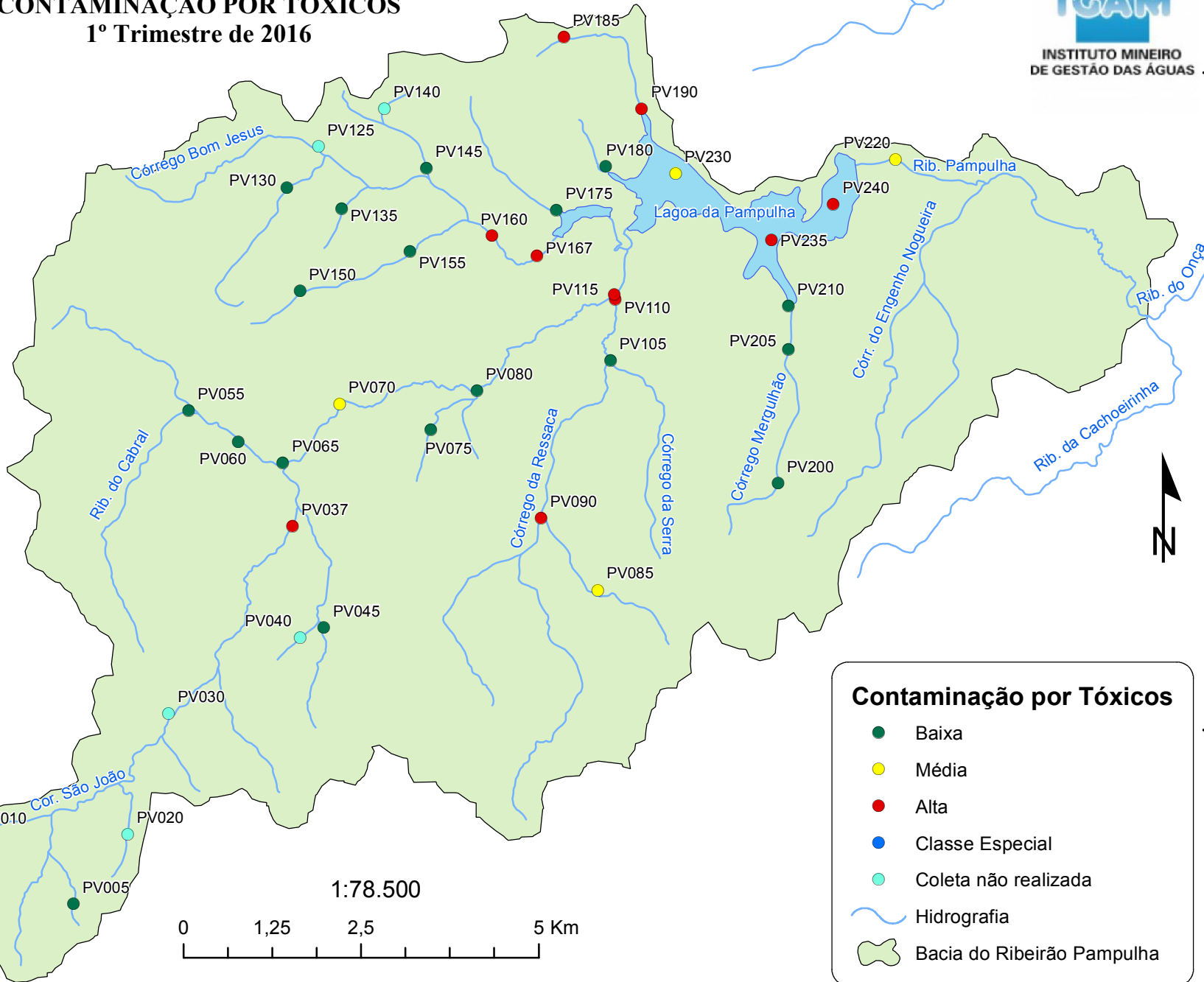
## CONTAMINAÇÃO POR TÓXICOS

### 1º Trimestre de 2016

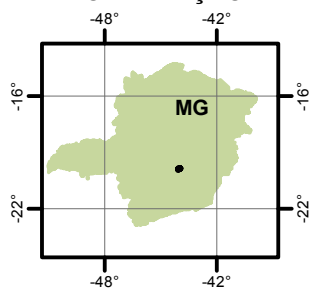


19°50'0"S

19°50'0"S



#### LOCALIZAÇÃO



Projeção: Latitude/Longitude  
Datum SAD69

Fonte: Base Digital GeoMINAS / Prodemge, 1996  
Dados de qualidade das águas: 2016 - IGAM  
Execução: GEMOQ/IGAM - 2016



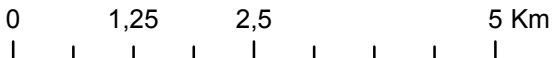
19°55'0"S

19°55'0"S

**Contaminação por Tóxicos**

- Baixa
- Média
- Alta
- Classe Especial
- Coleta não realizada
- Hidrografia
- Bacia do Ribeirão Pampulha

1:78.500



44°5'0"W

44°0'0"W