

44°5'0"W

44°0'0"W

BACIA DO RIO DAS VELHAS - REDE DIRIGIDA DA BACIA DO RIBEIRÃO PAMPULHA

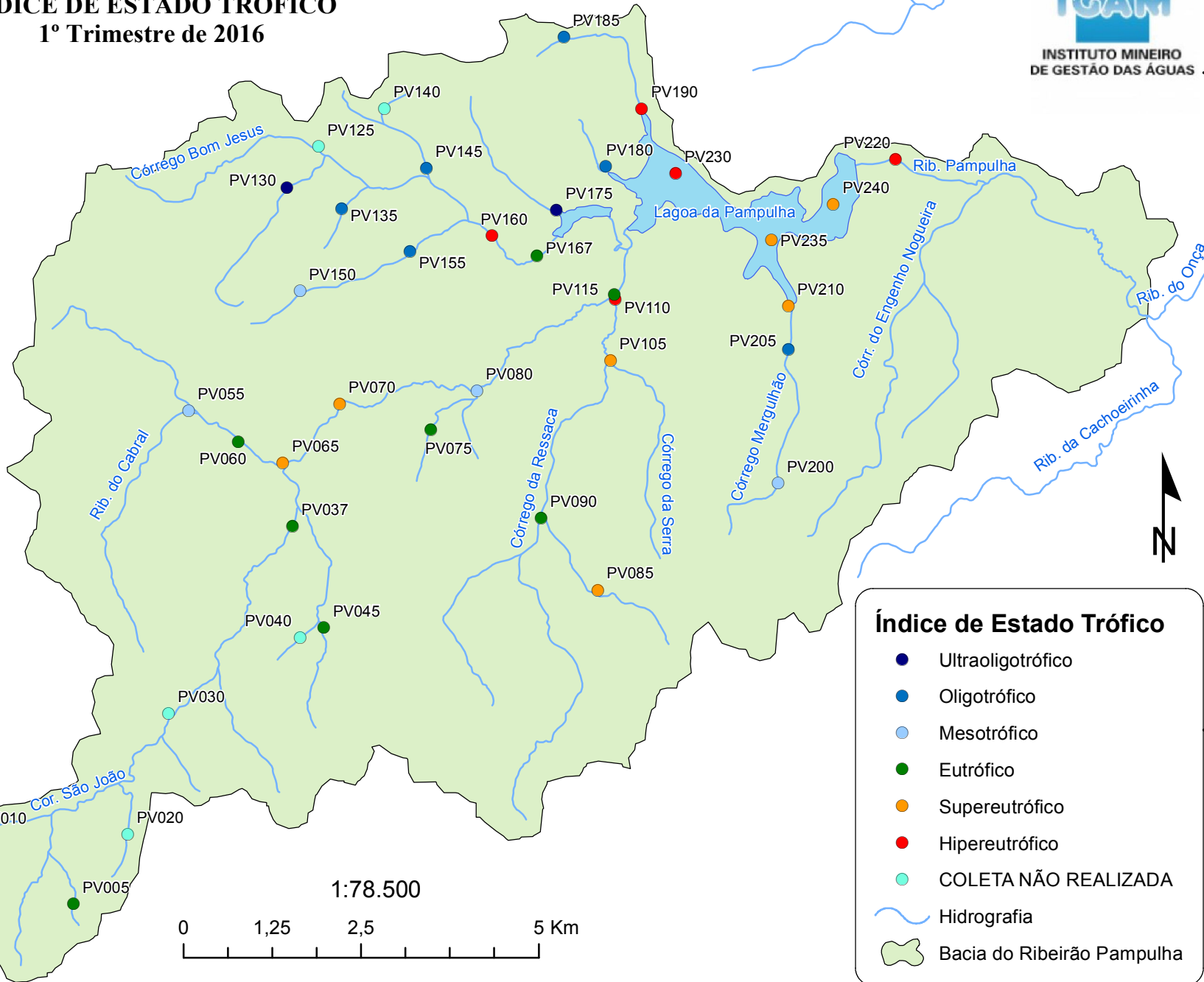
ÍNDICE DE ESTADO TRÓFICO

1º Trimestre de 2016

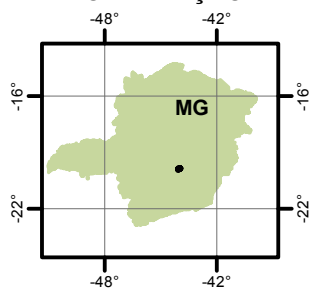


19°50'0"S

19°50'0"S



LOCALIZAÇÃO



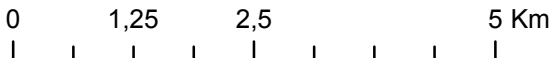
Projeção: Latitude/Longitude
Datum SAD69

Fonte: Base Digital GeoMINAS / Prodemge, 1996
Dados de qualidade das águas: 2016 - IGAM
Execução: GEMOQ/IGAM - 2016

Índice de Estado Trófico

- Ultraoligotrófico
- Oligotrófico
- Mesotrófico
- Eutrófico
- Supereutrófico
- Hipereutrófico
- COLETA NÃO REALIZADA
- Hidrografia
- Bacia do Ribeirão Pampulha

1:78.500



44°5'0"W

44°0'0"W

19°55'0"S

19°55'0"S

