

44°5'0"W

44°0'0"W

43°55'0"W

BACIA DO RIO DAS VELHAS - REDE DIRIGIDA DA BACIA DO RIBEIRÃO PAMPULHA

CONTAMINAÇÃO POR TÓXICOS

4º Trimestre de 2016

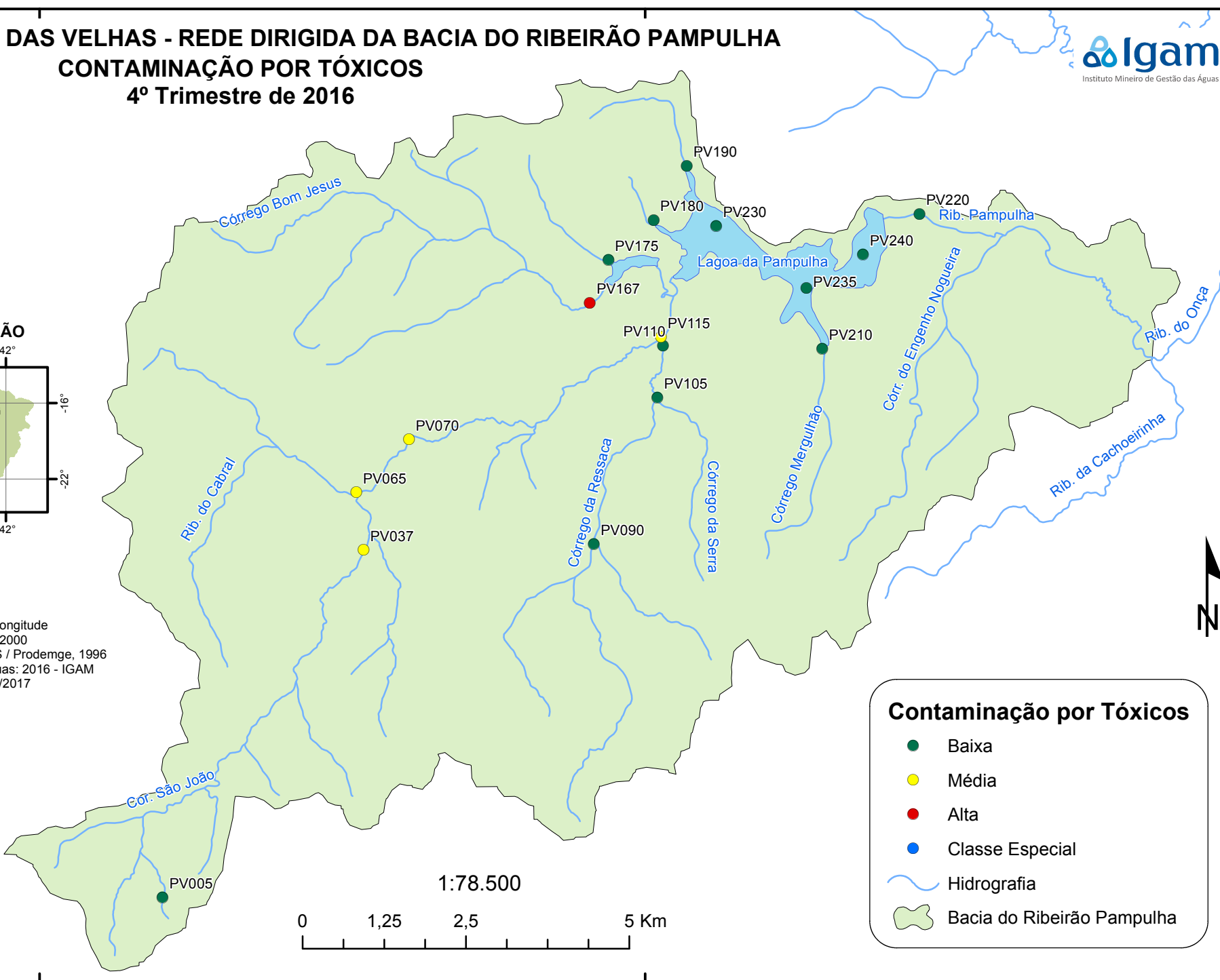


19°50'0"S

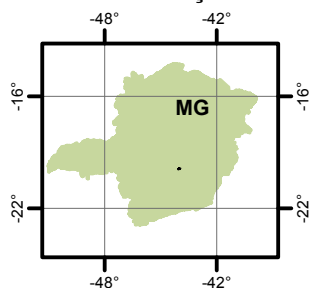
19°50'0"S

19°55'0"S

19°55'0"S



LOCALIZAÇÃO



Projeção: Latitude/Longitude
Datum SIRGAS 2000

Fonte: Base Digital GeoMINAS / Prodemge, 1996
Dados de qualidade das águas: 2016 - IGAM
Execução: IGAM/2017

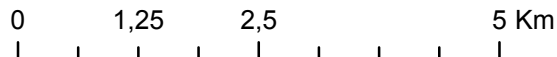


Contaminação por Tóxicos

- Baixa
- Média
- Alta
- Classe Especial

- Hidrografia
- Bacia do Ribeirão Pampulha

1:78.500



44°5'0"W

44°0'0"W

43°55'0"W