

44°5'0"W

44°0'0"W

43°55'0"W

BACIA DO RIO DAS VELHAS - REDE DIRIGIDA DA BACIA DO RIBEIRÃO PAMPULHA

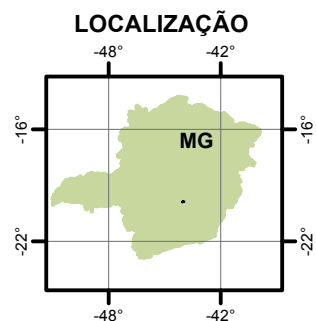
ÍNDICE DE QUALIDADE DA ÁGUA

4º Trimestre de 2016



19°50'0"S

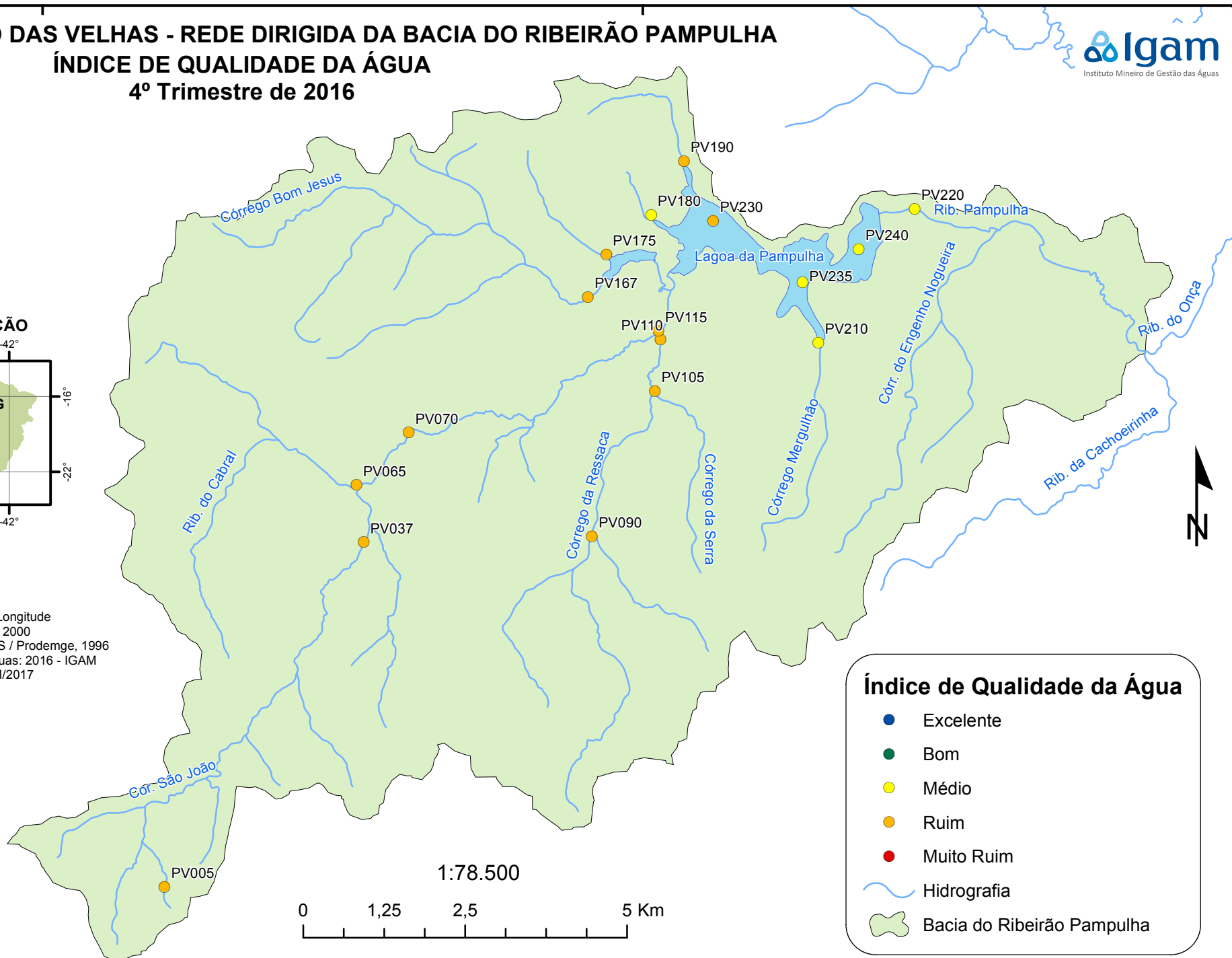
19°50'0"S



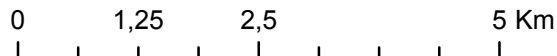
Projeção: Latitude/Longitude
 Datum SIRGAS 2000
 Fonte: Base Digital GeoMINAS / Prodemge, 1996
 Dados de qualidade das águas: 2016 - IGAM
 Execução: IGAM/2017

19°55'0"S

19°55'0"S



1:78.500



Índice de Qualidade da Água

- Excelente
- Bom
- Médio
- Ruim
- Muito Ruim
- ~ Hidrografia
- Bacia do Ribeirão Pampulha

44°5'0"W

44°0'0"W

43°55'0"W