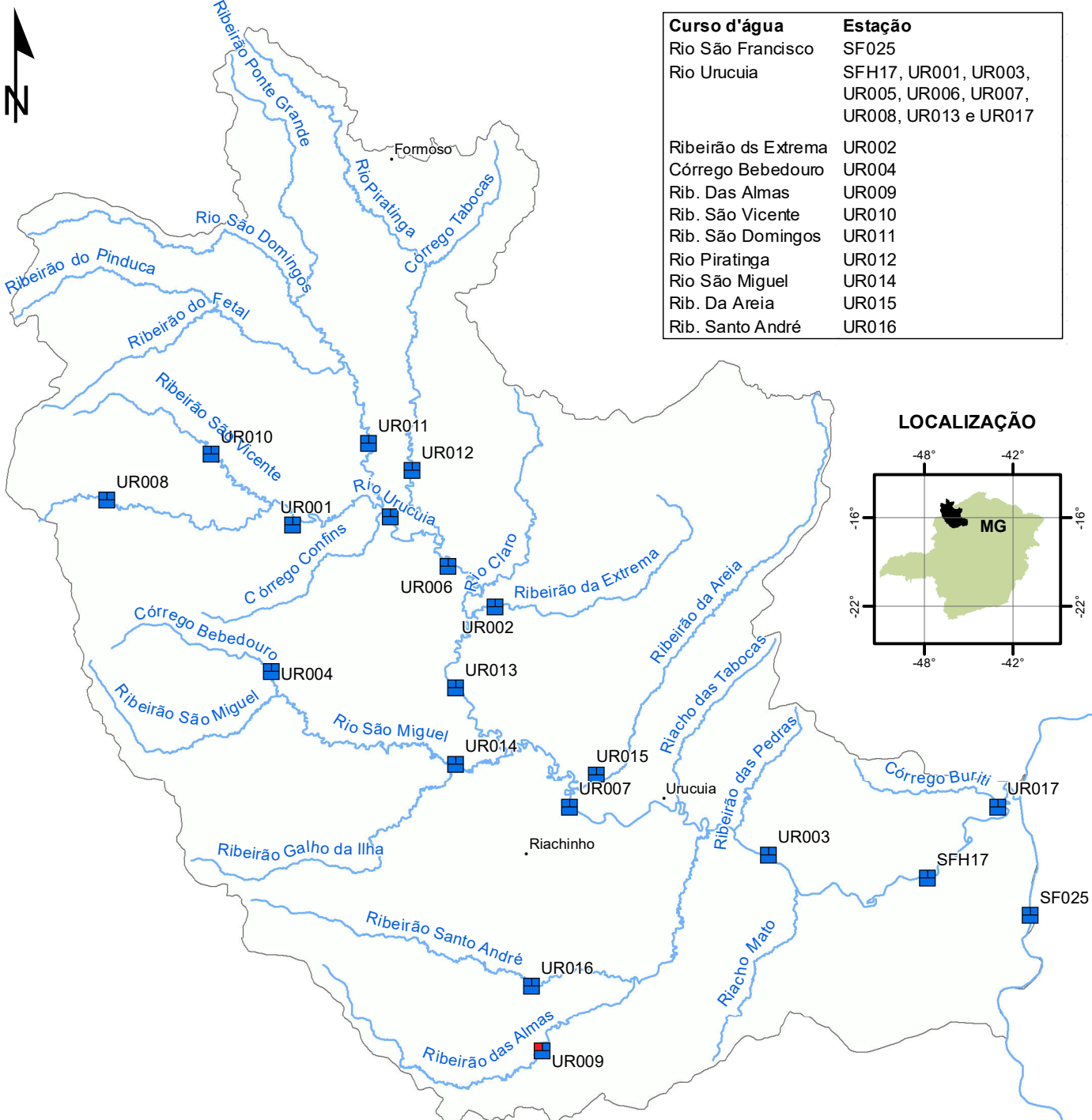
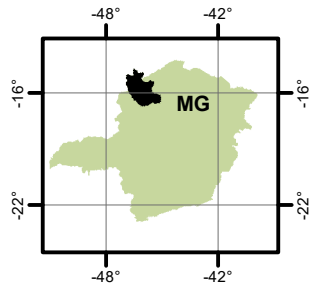


BACIA DO RIO URUCUIA - UPGRH SF8 PANORAMA DA QUALIDADE DAS ÁGUAS SUPERFICIAIS TERCEIRO TRIMESTRE DE 2017

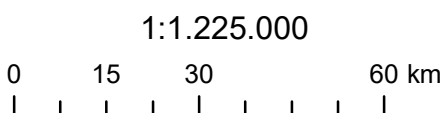


Curso d'água	Estação
Rio São Francisco	SF025
Rio Urucuiá	SFH17, UR001, UR003, UR005, UR006, UR007, UR008, UR013 e UR017
Ribeirão ds Extrema	UR002
Córrego Bebedouro	UR004
Rib. Das Almas	UR009
Rib. São Vicente	UR010
Rib. São Domingos	UR011
Rio Piratinga	UR012
Rio São Miguel	UR014
Rib. Da Areia	UR015
Rib. Santo André	UR016

LOCALIZAÇÃO



Em conformidade
 Não conformidade



Parâmetros indicativos :
 1- Contaminação Fecal (*Escherichia Coli*)
 2 - Enriquecimento Orgânico (P; DBO; NO₃; NH₃T)
 3 - Presença de Substâncias Tóxicas (As; CN⁻; Pb; Cu_{diss}; Zn; Cr; Cd; Fenóis Totais; Hg)

1	2
3	

Projeção: Latitude/Longitude
 Datum SIRGAS 2000
 Fonte: Base Digital GeoMINAS / Prodemge, 1996
 Dados de qualidade das águas: 2017 - IGAM
 Execução: IGAM/2017