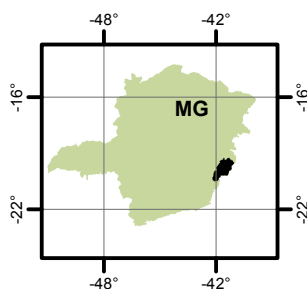


# BACIA DO RIO MANHUAÇU - UPGRH DO6

## PANORAMA DA QUALIDADE DAS ÁGUAS SUPERFICIAIS

### QUARTO TRIMESTRE DE 2017

#### LOCALIZAÇÃO



19°30'0"S

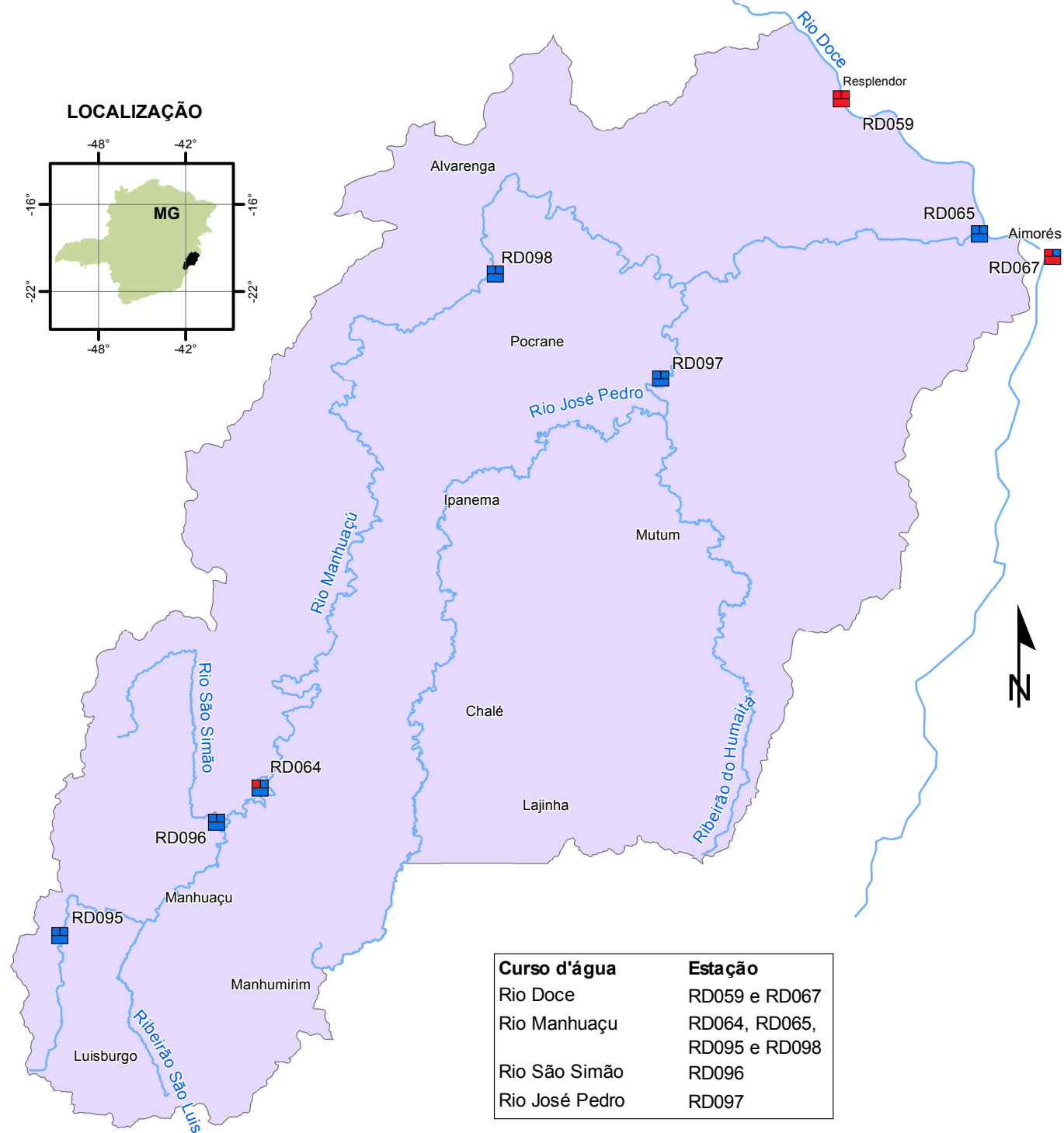
20°0'0"S

20°30'0"S


19°30'0"S


20°0'0"S

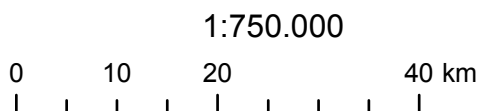
20°30'0"S



Curso d'água	Estação
Rio Doce	RD059 e RD067
Rio Manhuaçu	RD064, RD065, RD095 e RD098
Rio São Simão	RD096
Rio José Pedro	RD097

 Em conformidade

 Não conformidade



Projeção: Latitude/Longitude  
 Datum SIRGAS 2000  
 Fonte: Base Digital GeoMINAS / Prodemge, 1996  
 Dados de qualidade das águas: 2017 - IGAM  
 Execução: IGAM/2018

1	2
3	

Parâmetros indicativos :

- Contaminação Fecal (*Escherichia Coli*)
- Enriquecimento Orgânico (P; DBO;  $\text{NO}_3^-$ ;  $\text{NH}_4^+$ )
- Presença de Substâncias Tóxicas (As;  $\text{CN}^-$ ; Pb;  $\text{Cu}_{\text{diss}}$ ; Zn; Cr; Cd; Fenóis Totais; Hg)