

45°30'0"W

45°0'0"W

44°30'0"W

44°0'0"W

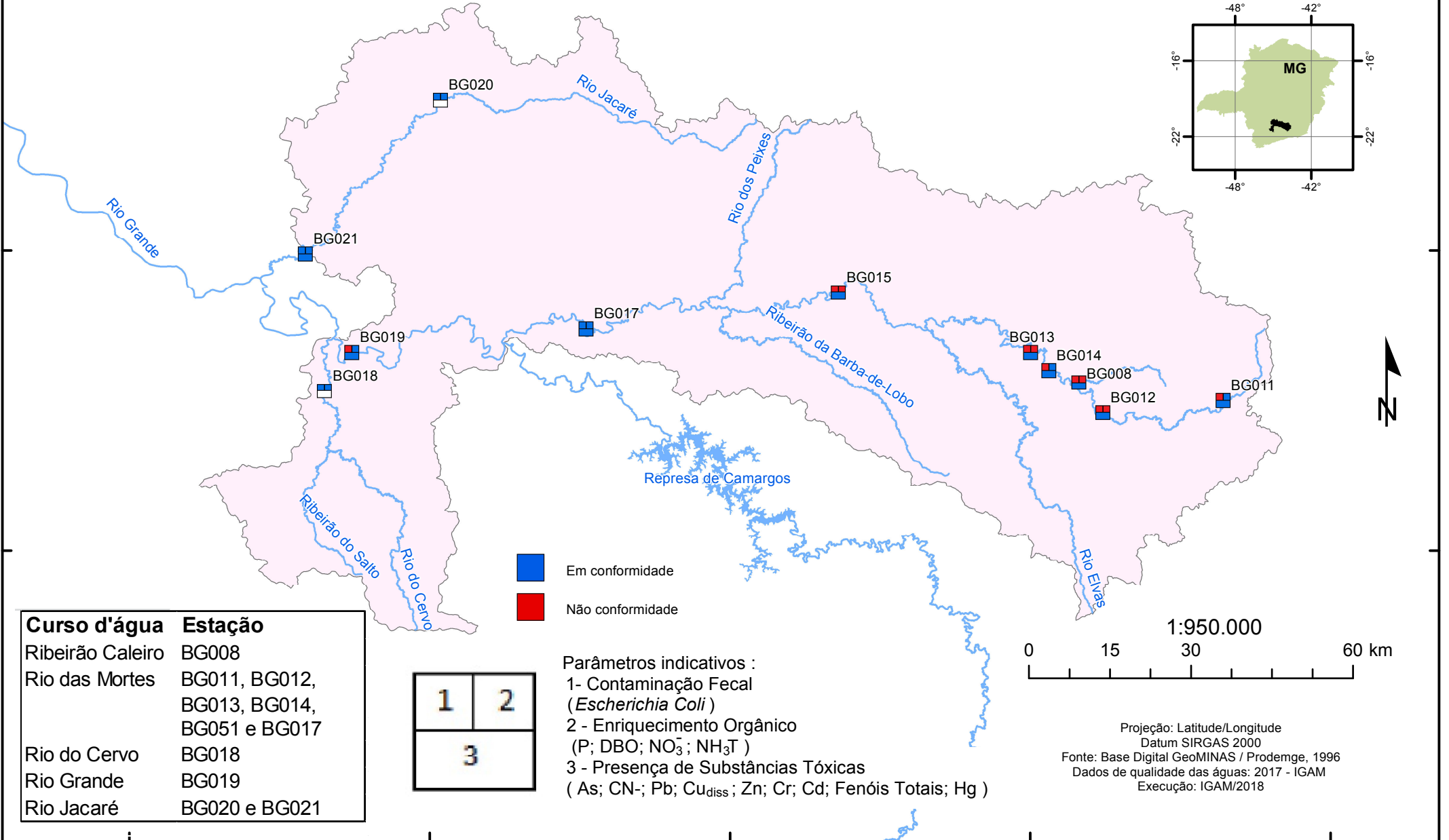
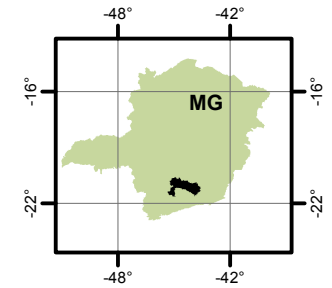
43°30'0"W



Instituto Mineiro de Gestão das Águas

BACIA DO RIO DAS MORTES - UPRH GD2 PANORAMA DA QUALIDADE DAS ÁGUAS SUPERFICIAIS QUARTO TRIMESTRE DE 2017

LOCALIZAÇÃO

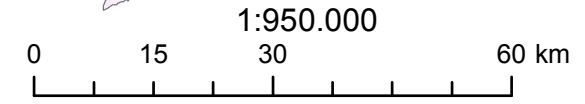


Curso d'água	Estação
Ribeirão Caleiro	BG008
Rio das Mortes	BG011, BG012, BG013, BG014, BG051 e BG017
Rio do Cervo	BG018
Rio Grande	BG019
Rio Jacaré	BG020 e BG021

- Em conformidade
- Não conformidade

1	2
3	

Parâmetros indicativos :
 1- Contaminação Fecal
 (*Escherichia Coli*)
 2 - Enriquecimento Orgânico
 (P; DBO; NO₃⁻; NH₃T)
 3 - Presença de Substâncias Tóxicas
 (As; CN⁻; Pb; Cu_{diss}; Zn; Cr; Cd; Fenóis Totais; Hg)



Projeção: Latitude/Longitude
 Datum SIRGAS 2000
 Fonte: Base Digital GeoMINAS / Prodemge, 1996
 Dados de qualidade das águas: 2017 - IGAM
 Execução: IGAM/2018

45°30'0"W

45°0'0"W

44°30'0"W

44°0'0"W

43°30'0"W

20°30'0"S

21°0'0"S

21°30'0"S

20°30'0"S

21°0'0"S

21°30'0"S