

44°0'0"W

43°30'0"W

43°0'0"W

42°30'0"W

ALTO RIO JEQUITINHONHA - UPGRH JQ1

PANORAMA DA QUALIDADE DAS ÁGUAS SUPERFICIAIS

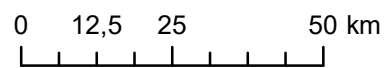
PRIMEIRO TRIMESTRE DE 2018

16°0'0"S
16°30'0"S
17°0'0"S
17°30'0"S
18°0'0"S
18°30'0"S

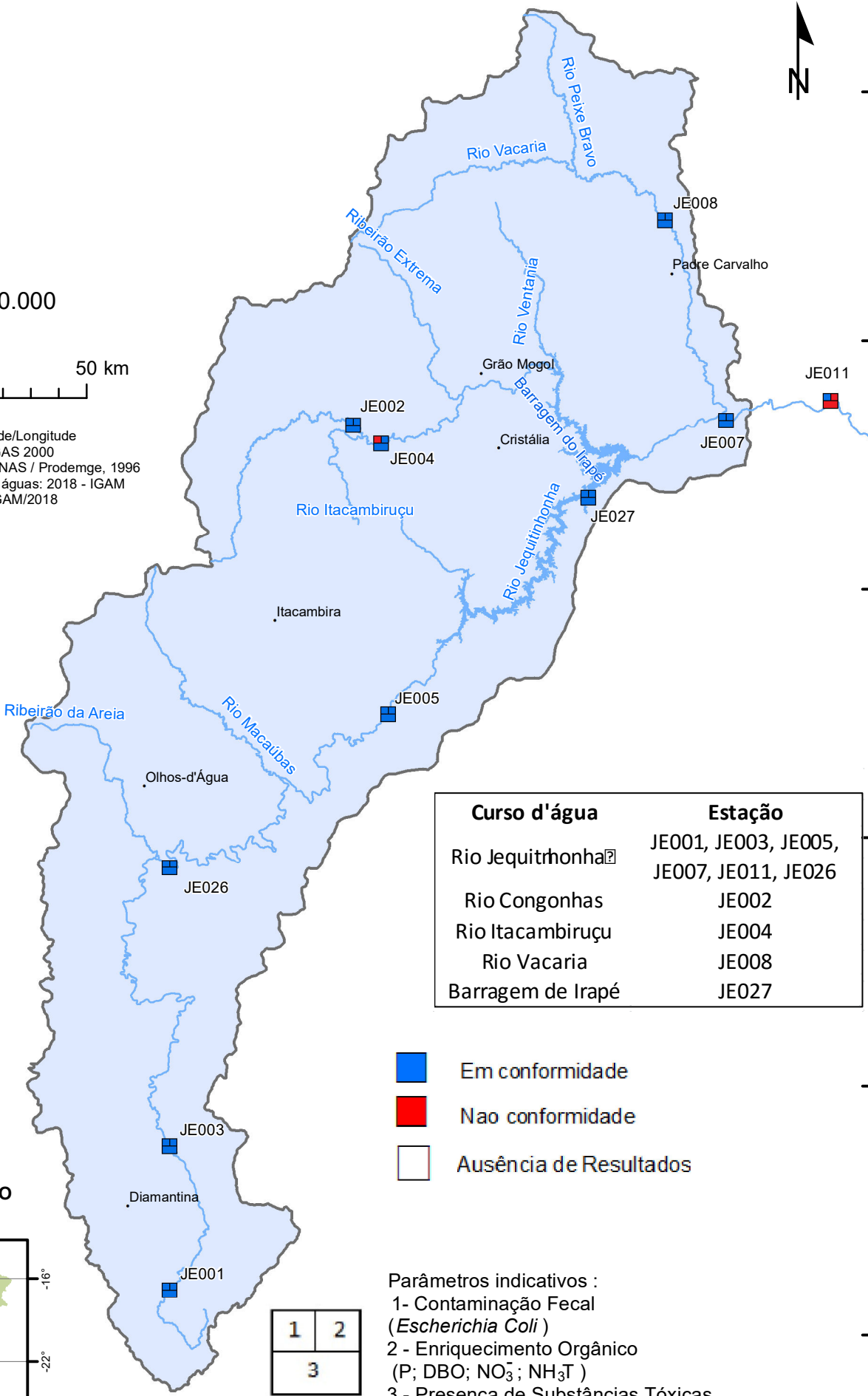
16°0'0"S
16°30'0"S
17°0'0"S
17°30'0"S
18°0'0"S
18°30'0"S



1:1.250.000



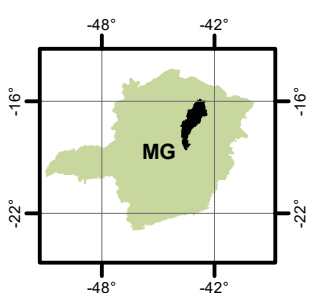
Projeção: Latitude/Longitude
Datum SIRGAS 2000
Fonte: Base Digital GeoMINAS / Prodemge, 1996
Dados de qualidade das águas: 2018 - IGAM
Execução: IGAM/2018



Curso d'água	Estação
Rio Jequitinhonha	JE001, JE003, JE005, JE007, JE011, JE026
Rio Congonhas	JE002
Rio Itacambiruçu	JE004
Rio Vacaria	JE008
Barragem de Irapé	JE027

- Em conformidade
- Não conformidade
- Ausência de Resultados

LOCALIZAÇÃO



1	2
3	

Parâmetros indicativos :
 1- Contaminação Fecal (*Escherichia Coli*)
 2 - Enriquecimento Orgânico (P; DBO; NO₃⁻; NH₃T)
 3 - Presença de Substâncias Tóxicas (As; CN⁻; Pb; Cu_{diss}; Zn; Cr; Cd; Fenóis Totais; Hg)

44°0'0"W

43°30'0"W

43°0'0"W

42°30'0"W