

46°0'0"W

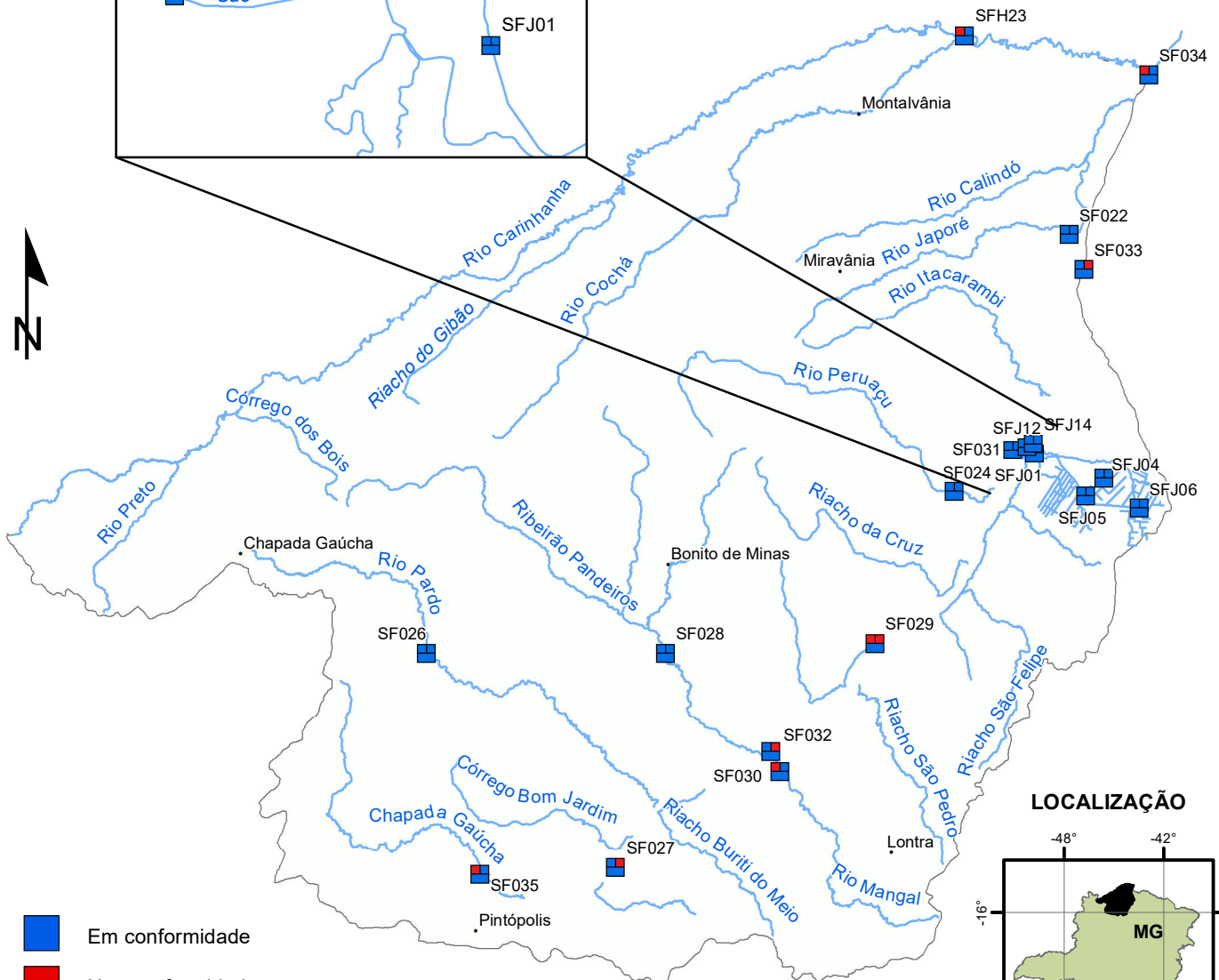
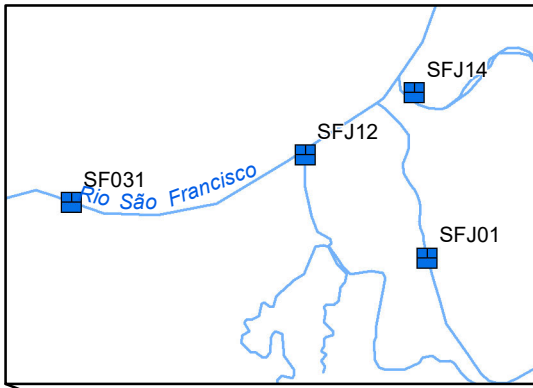
45°0'0"W

44°0'0"W

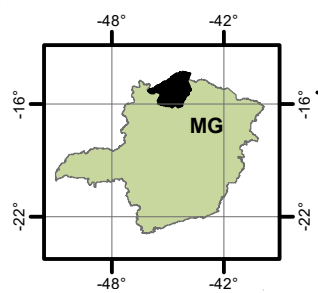
BACIA DO RIO PANDEIROS - UPGRH SF9

PANORAMA DA QUALIDADE DAS ÁGUAS SUPERFICIAIS

PRIMEIRO TRIMESTRE DE 2018



LOCALIZAÇÃO



- Em conformidade
- Não conformidade
- Ausência de Resultados

Projeção: Latitude/Longitude
 Datum SIRGAS 2000
 Fonte: Base Digital GeoMINAS / Prodemge, 1996
 Dados de qualidade das águas: 2018 - IGAM
 Execução: IGAM/2018

1:1.500.000

0 50 Km

Curso d'água	Estação
Rio Japoré	SF022
Rio Peruaçu	SF024
Rio Pardo	SF026
Rio São Francisco	SF027, SF029, SF031, SF032, SF033, SFJ12 e SFJ14
Ribeirão Pandeiros	SF028
Rio Mangal	SF030
Rio Carinhanha	SF034 e SFH23
Rio Acaí	SF035
Canal de Irrigação Principal CP-1	SFJ01
Canal de Drenagem Secundário DS-11	SFJ04
Canal de Drenagem Principal DP-04	SFJ05
Canal de Irrigação Secundário CS-10	SFJ06

- Parâmetros indicativos :
- 1- Contaminação Fecal (*Escherichia Coli*)
 - 2 - Enriquecimento Orgânico (P; DBO; NO₃⁻; NH₃T)
 - 3 - Presença de Substâncias Tóxicas (As; CN⁻; Pb; Cu_{diss}; Zn; Cr; Cd; Fenóis Totais; Hg)

1	2
3	

46°0'0"W

45°0'0"W

44°0'0"W

14°0'0"S

15°0'0"S

16°0'0"S

17°0'0"S

14°0'0"S

15°0'0"S

16°0'0"S

17°0'0"S