

BACIA DO RIO DAS VELHAS - UGRH SF5 - Médio Rio das Velhas

PANORAMA DA QUALIDADE DAS ÁGUAS SUPERFICIAIS

SEGUNDO TRIMESTRE DE 2018

18°30'0"S

18°30'0"S

19°0'0"S

19°0'0"S

19°30'0"S

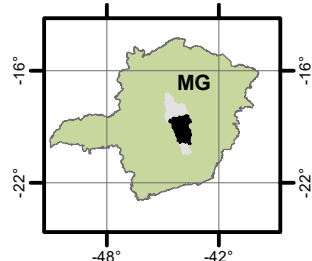
19°30'0"S

20°0'0"S

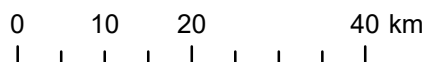
20°0'0"S



LOCALIZAÇÃO



1:870.000



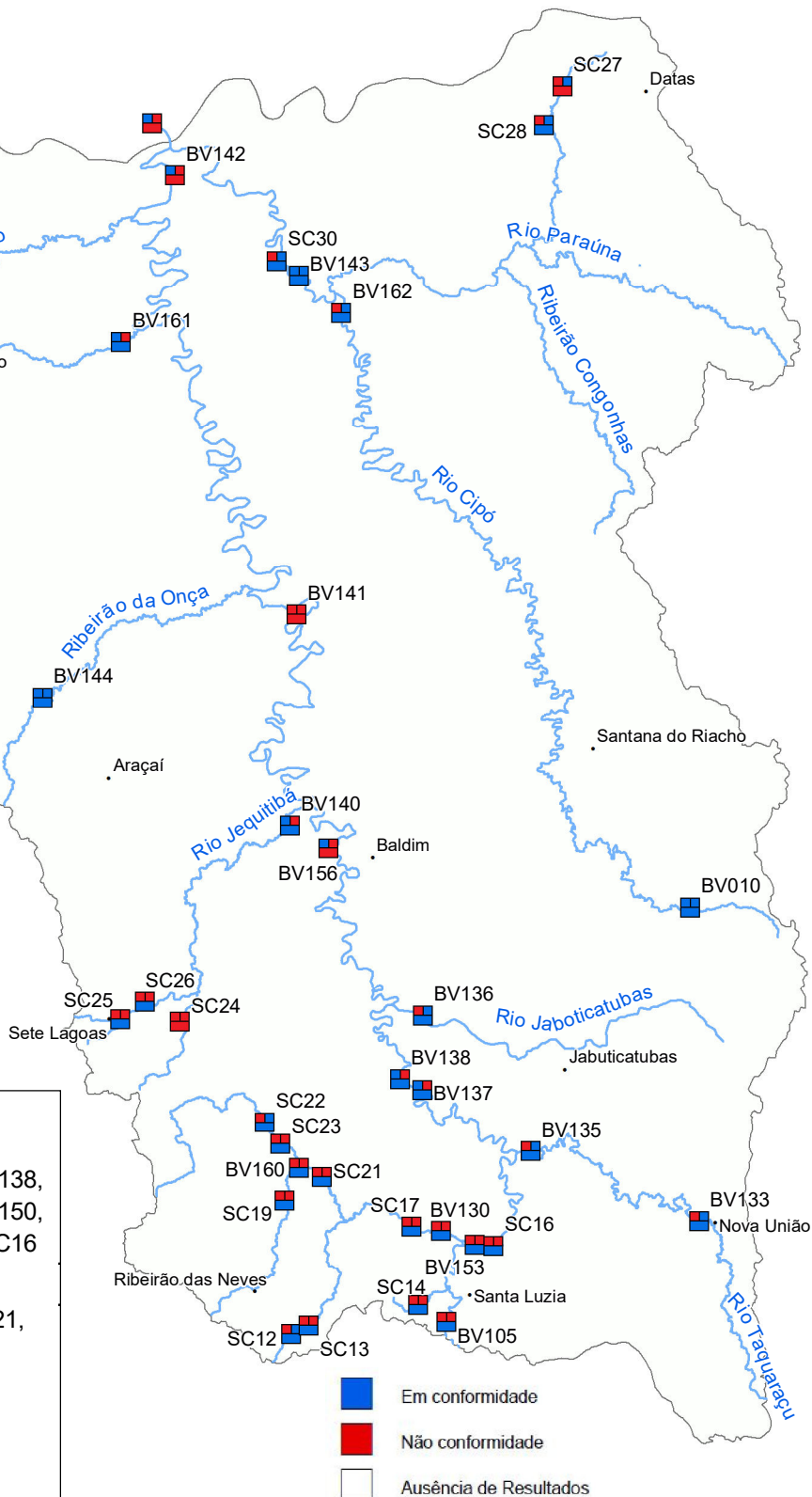
Projeção: Latitude/Longitude
Datum SIRGAS 2000

Fonte: Base Digital GeoMINAS / Prodemge, 1996

Dados de qualidade das águas: 2018 - IGAM

Execução: IGAM/2018

Curso d'água	Estação
Rio das Velhas	BV105, BV137, BV138, BV141, BV142, BV150, BV153, BV156 e SC16
Rio Cipó	BV010 e BV162
Ribeirão da Mata	BV130, SC17, SC21, SC22 e SC23
Rio Vermelho	BV133
Rio Taquaraçu	BV135
Rio Jaboticatubas	BV136
Ribeirão Jequitibá	BV140 e SC24
Rio Paraúna	BV143 e SC30
Ribeirão da Onça	BV144
Ribeirão das Neves	BV160 e SC19
Ribeirão Santo Antônio	BV161
Ribeirão das Areias	SC12 e SC13
Ribeirão Poderoso	SC14
Córrego do Diogo	SC25
Ribeirão do Matadouro	SC26
Ribeirão do Chiqueiro	SC27 e SC28



- Em conformidade
- Não conformidade
- Ausência de Resultados

Parâmetros indicativos :

- 1 - Contaminação Fecal (*Escherichia Coli*)
- 2 - Enriquecimento Orgânico (P; DBO; NO_3^- ; NH_3T)
- 3 - Presença de Substâncias Tóxicas (As; CN⁻; Pb; Cu_{diss} ; Zn; Cr; Cd; Fenóis Totais; Hg)

1	2
3	

A estação BV010 está localizada em trecho de classe especial. Para fins de comparação utilizaram-se os limites estabelecidos na DN COPAM/CERH N° 01/2008 para trechos de classe 1.